

26 RALLYE LA LLANA

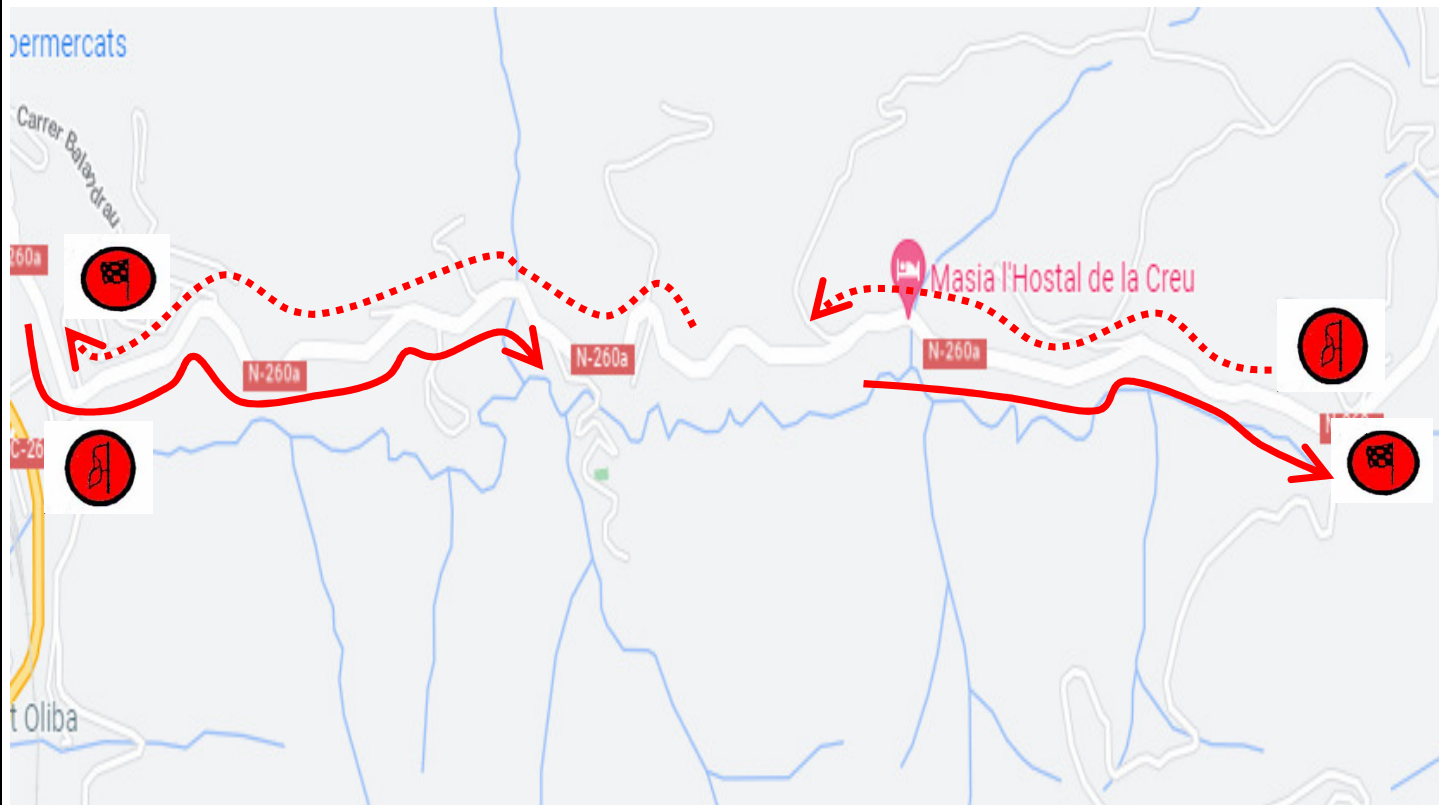
Calibrado 1

SECTOR CALIBRADO TERRATRIP

Ctra. N-260a de Ripoll dirección Sant Bernabé de Les Tenes y viceversa

Calibrado y mediciones: Conducción por el centro del carril con sistema Katya trip :

Vehículo tracción delantera y equipado con 2 sondas colocadas una en la rueda posterior derecha y otra en la rueda posterior izquierda.



Tramo de calibrado: 

Ctra. N-260a desde el p.k. 115,3 saliendo de Ripoll dirección Sant Bernabé de les Tenes i fins marca a la cruïlla de Llaés

Tramo calibrado de retorno: 

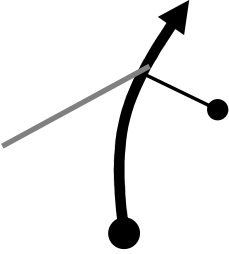
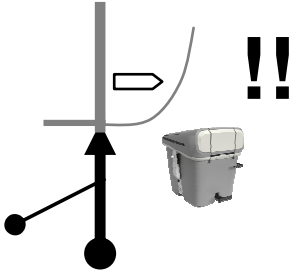

Ctra. N-260a desde el p.k. 111,0 dirección Ripoll hasta la marca en el cruce con la calle de Vista Alegre entrando en Ripoll

26 RALLYE LA LLANA

Calibrado 2

SECTOR CALIBRADO TERRATRIP

Ctra. N-260a de Ripoll dirección Sant Bernabé de Les Tenes

Distancia		DIRECCIÓN	INFORMACIONES	Kms. Regresivos
TOTAL	PARCIAL			
0,000	0,000	1 	N-260a En línea con guardarraíl INICIO CALIBRADO TERRATRIP	4,518
4,518	4,518	2 	N-260a  En línea con el anclaje del contenedor gris FINAL CALIBRADO TERRATRIP	0,000



INICIO CALIBRADO



FINAL CALIBRADO

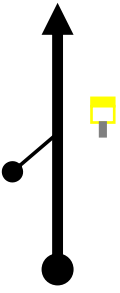





26 RALLYE LA LLANA

Calibrado 3

SECTOR CALIBRADO DE RETORNO

Ctra. N-260a de Sant Bernabé de Les Tenes dirección Ripoll

Distancia		DIRECCIÓN	INFORMACIONES	Kms. Regresivos
TOTAL	PARCIAL			
0,000	0,000		N-260a  INICIO RETORNO CALIBRADO	4,443
4,443	4,443		N-260a  Línea señal de Stop en el lateral FINAL RETORNO CALIBRADO	0,000



INICIO RETORNO



FINAL RETORNO

