



Copa de España de Rallyes de Asfalto
Campionat de Catalunya de Ral·lis
www.rallyelallana.com
19-20 abril 2024

Road Book



Xavi Vidales - Jordi Hereu
Skoda Fabia RS, guanyadors 2023

Foto: MotorEsport.cat




ÍNDICE

Comisarios Relaciones con los Concursantes	B
Criterios de Confección Libro de Ruta	C
Procedimiento de Seguridad en caso de accidente	D/E
Solicitud de Nueva Salida	F
Simbología	G
Sector Calibrado Terratrip	H/J
Rutómetro	K
Parque de Asistencia y Base del Rallye	L
Reagrupamientos, Parque Cerrado y Podium de Salida	M/O
Mapa General Itinerario	P/Q
Itinerario de Parque de Asistencia a Ceremonia Podio Salida	1A/8A
Itinerario de Circuit d'Osona a Parque de Asistència	1B/8B
1a Sección Viernes 19/04/2024	
	1
De Podio Salida a Circuit d'Osona	3/6
TC1 Circuit d'Osona	7/12
TC2 Circuit d'Osona	13/18
2a Sección Sábado 20/04/2024	
	19
De Parque de Asistencia a C.H. Coll de Santigosa	21/24
TC3 Coll de Santigosa a C.H. Coll de Bracons	25/40
TC4 Coll de Bracons a C.H. Coll de Santigosa	41/52
TC5 Coll de Santigosa a C.H. Reagrupamiento Sant Joan Abadesses	53/60
3ª - 4ª Sección Sábado 20/04/2024	
	61
De Reagrupamiento a C.H.Parque de Asistencia	63/66
Parque de Asistencia	67/68
De Parque de Asistencia a C.H. Alpens	69/74
TC6-9 Alpens a C.H. La Nou	75/82
TC7-10 La Nou a C.H. Coll de Merolla	83/92
TC8-11 Coll de Merolla a C.H. Pl. Monestir Ripol	93/102
De Reagrupamiento Pl. Monestir Ripoll a Parque de Asistencia	103/106

Itinerarios alternativos

Itinerario alternativo TC3 Coll de Santigosa	107/110
Itinerario alternativo TC4 Coll de Bracons	111/114
Itinerario Alternativo TC5 Coll de Santigosa	115/118
Itinerario alternativo TC6-9 Alpens	119/126
Itinerario alternativo TC7-10 La Nou	127/130
Itinerario alternativo-1 TC8-11 Coll de Merolla	131/134
Itinerario alternativo-2 TC8-11 Coll de Merolla	135/143

COMISARIO RELACIÓN COMPETIDORES



Gregori Chorro

Telf:+34 616 30 86 97

Idiomas: CAT/ESP/FR



Ferràn Manrique

Telf: +34 679 676 587

Idiomas: CAT/ESP

Plan de trabajo

		Plan de trabajo	
Viernes	19 de abril	08:00	Entrega de documentación
		08:30	Verificaciones técnicas
		13:00	1ª Reunión de los Comisarios Deportivos
		16:00	Publicación lista autorizados
		18:00	Pre-parque de Salida
		19:00	Ceremonia de Salida
		19:50	CH STOP final 1ª Sección
		23:00	Publicación Orden y Hora de salida de la 2 sección
		7:15	CH 3 Salida Parque de Asistencia
Sábado	20 de abril	11:55	Reagrupamiento 1 – Sant Joan de les Abadesses
		16:15	Reagrupamiento 2 – Ripoll
		20:00	Llegada Fin de Rallye
		20:30	Verificaciones técnicas
		21:30	Entrega de trofeos
		21:30	3ª Reunión del Colegio de Comisarios Deportivos
		22:30	Publicación de la clasificación provisional
		23:00	Apertura Parque Cerrado

CRITERIOS DE CONFECCIÓN LIBRO DE RUTA

Este Libro de Ruta ha sido confeccionado en el mes de enero y repasado el mes de febrero de 2024. Cualquier modificación relevante que se produzca en el itinerario entre la publicación de este Libro de Ruta y el día de la prueba, será notificado y entregado a los participantes mediante complemento.

En la edición de este Libro de Ruta, se ha puesto especial atención en facilitar su uso e interpretación, prescindiendo de toda la información que se ha considerado "superficial" o "poco relevante".

La nomenclatura oficial de las carreteras se encontrará anotada en la columna situada a la izquierda de la ventana "INFORMACIONES".

Sólo se hacen constar los cruces necesarios, junto con otras informaciones de interés (gasolineras, hitos kilométricos de verificación, etc).

Siguiendo este criterio, **cuando estemos circulando por una vía, se seguirá por la misma hasta que no se indique un cambio de vía y/o dirección.**

Este Libro de Ruta sido cuidadosamente elaborado por parte del organizador y agradeceremos sugerencias que permitan mejorarlo.



PROCEDIMIENTO DE SEGURIDAD EN CASO DE ACCIDENTE

Todos los Competidores deberán estar familiarizados con el artículo 53 del Reglamento Deportivo de Rallyes y del Anexo 3.

53.3 ACCIDENTE EN TRAMO CRONOMETRADO

53.3.1 En caso de un accidente donde se requiere atención médica urgente, es de aplicación lo siguiente:

- El interruptor SOS de la consola de emergencia debe activarse lo antes posible.
- Cuando sea posible, el cartel rojo **SOS** debe mostrarse de inmediato a los siguientes automóviles.

Tan pronto como sea posible el triángulo reflectante rojo vdebe colocarse en una posición visible en el mismo lado de la carretera en el que está situado el vehículo al menos 50 metros antes de la posición del automóvil, para advertir a los siguientes conductores, incluso si el vehículo está fuera de la calzada.

53.3.2 Cualquier equipo al que se le muestre el cartel rojo **SOS** desplegado, o que vea un vehículo que hata sufrido un accidente y no se le muestre el cartel verde **OK**, se detendrá de inmediato y sin excepción para prestar asistencia. Todos los siguientes autos también se detendrán. El segundo automóvil en la escena procederá a informar al siguiente punto de radio. Los vehículos subsiguientes deberán dejar la ruta despejada para los vehículos de emergencias. A todos los equipos detenidos por este procedimiento se les asignará un tiempo de acuerdo con el Art. 52.

53.3.3 En caso de accidente en el que no se requiere intervención médica inmediata o detención de un vehículo dentro de un tramo cronometrado, ya sea temporal o permanentemente, es de aplicación lo siguiente:

- El interruptor **OK** en la consola de emergencia debe ser activado e el intervalo de un minuto posterior a la detención.
- El cartel verde **OK** debe mostrarse de inmediato a los siguientes automóviles. Si la tripulación abandona el vehículo, se debe mostrar el cartel verde **OK** para que sea claramente visible para todos los demás competidores.

53.3.4 Si la pantalla de la consola de emergencia muestra el **SOS**, la señal de **OK** o de peligro, entonces esta señal es equivalente a la pantalla de la placa **SOS/OK** o el triángulo reflectante rojo.

PROCEDIMIENTO DE SEGURIDAD EN CASO DE ACCIDENTE

53.3.5 Si por cualquier motivo no fuera posible mostrar el cartel **OK** / **SOS** en cualquiera de las situaciones anteriores, esto puede ser reemplazado por un lenguaje de señas mostrado por los miembros del equipo claramente visibles fuera del vehículo:

- Un brazo y pulgar hacia arriba para indicar **OK**.
- Brazos cruzados sobre la cabeza para indicar **SOS**.



53.3.6 El comportamiento de los participantes que siendo posible para ellos no cumplan con las reglas anteriores, será comunicado por el Director de Carrera a los Comisarios Deportivos.

53.3.7 El Libro de Ruta deberá contener una página que indique el procedimiento a seguir en caso de accidente.

53.3.8 El equipo que se retire del rallye debe informar dicha retirada a los organizadores lo antes posible, salvo en caso de fuerza mayor. El incumplimiento de esta norma estará sujeta a una penalización a criterio de los Comisarios Deportivos.

53.4 ACCIDENTE EN UN TRAMO CRONOMETRADO QUE INVOLUCRA A UNA PERSONA QUE NO ES MIEMBRO DE UN EQUIPO

Si un equipo está involucrado en un accidente en el que una persona del público sufre lesiones físicas, el vehículo debe detenerse de inmediato y debe seguirse el mismo procedimiento que se aplica cuando es un miembro del equipo el que necesita atención médica urgente según lo establecido en el Artículo 53.3.1

El número de teléfono en caso de emergencia es: 681 632 624

SOLICITUD DE NUEVA SALIDA

Esta ficha debe ser entregada en mano al Comisario de Relación con los Con-
cursa-tes, al Director de Carrera o a su representante en la Secretaría del
Rallye

Equipo participante con el N°



Att Director de Carrera

Concursante.....Licencia N°.....

Nombre del Piloto.....Licencia N°.....

Nombre del Copiloto.....Licencia N°.....

EXPONEN:

Que abandonó la carrera en la.....Sección, solicita la reincorporación a la carrera.

SOLICITA:

De acuerdo con el Art. 54.1 del Reglamento Deportivo de Rallyes y el Reglamento
Particular de esta Prueba, sea autorizado a tomar la salida en laSección.

En Ripoll ade abril de 2024

Nombre del miembro del equipo que entrega esta solicitud:

.....

Firma

SIMBOLOGIA

	Punto de medición		Preaviso C.H./ C.H.
	Punto de medición coincide con puesto de Control		Salida
	— Asfalto Tierra		Preaviso Meta / Meta
	Vía urbana de doble sentido		Control Stop
	Atención Precaución		Final de zona
	Hito kilométrico		Punto de radio
	Entrada a población		Puesto médico
	Túnel		Zona de repostaje
	Dirección a seguir		Final zona de repostaje
	Dirección errónea		Zona marcaje ruedas
	Indicación no visible con facilidad		Final zona marcaje ruedas
	Panel indicador		Vehículo rescate "R"
	Casa o edificación		Grúa
	Semáforo		Ambulancia
	Gasolinera		Agente de policía
	Puente		Personal de seguridad
	Caravana del rallye en ambos sentidos		Distancia inferior a 200 mts., coincide con un cambio de página

25 RALLYE LA LLANA

H

SECTOR CALIBRADO TERRATRIP

Ctra. N-260a de Ripoll dirección Sant Bernabé de Les Tenes y viceversa

Calibrado y mediciones: Conducción por el centro del carril con sistema Katya trip :

Vehículo tracción delantera y equipado con 2 sondas colocadas una en la rueda posterior derecha y otra en la rueda posterior izquierda.



Tramo de calibrado: 

Ctra. N-260a desde el p.k. 115,3 saliendo de Ripoll dirección Sant Bernabé de les Tenes

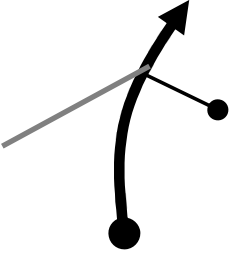
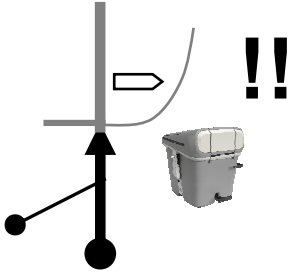

Tramo calibrado de retorno: 

Ctra. N-260a desde el p.k. 111,0 dirección Ripoll hasta la marca en el cruce con la calle de Vista Alegre entrando en Ripoll

25 RALLYE LA LLANA

SECTOR CALIBRADO TERRATRIP

Ctra. N-260a de Ripoll dirección Sant Bernabé de Les Tenes

Distancia		DIRECCIÓN	INFORMACIONES	Kms. Regresivos
TOTAL	PARCIAL			
0,000	0,000	1 	N-260a En línea con guardarraíl INICIO CALIBRADO TERRATRIP	4,518
4,518	4,518	2 	N-260a  En línea con el anclaje del contenedor gris FINAL CALIBRADO TERRATRIP	0,000



INICIO CALIBRADO



FINAL CALIBRADO
FINAL CALIBRAJE

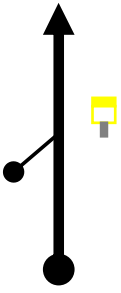





25 RALLYE LA LLANA

J


SECTOR CALIBRAJE DE RETORNO

Ctra. N-260a de Sant Bernabé de Les Tenes dirección Ripoll

Distancia		DIRECCIÓN	INFORMACIONES	Kms. Regresivos
TOTAL	PARCIAL			
0,000	0,000		N-260a  INICIO RETORNO CALIBRADO	4,443
4,443	4,443		N-260a  Línea señal de Stop en el lateral FINAL RETORNO CALIBRADO	0,000



INICIO RETORNO



FINAL RETORNO



25 RALLYE LA LLANA

K

RUTÓMETRO

Miércoles 17 de abril de 2024

CH	INFORMACIÓN	Kms. T.C.	Kms. Enlace	Kms. Totales	Tiempo Sector	Media km/h	Hora 1ª
	Ctra. BV-4132z						
TD	TEST DAY (de 09:00 a 17:00 horas) BV-4132z del pk 5,500 al pk 1,600	3,900					9:00
	Ctra. BV-4132z		4,900	8,800			

Viernes 19 de abril de 2024

CH	INFORMACIÓN	Kms. T.C.	Kms. Enlace	Kms. Totales	Tiempo Sector	Media km/h	Hora 1ª	SECTOR
0	Salida Podium Plaça Major - Vic						19:00	1ª SECCIÓN
1	Circuit d'Osona		5,780	5,780	00:37	9,37	19:37	
TC 1 - CIRCUIT D'OSONA		1,315					19:40	
2	Circuit d'Osona		0,135	1,450	00:07	12,43	19:47	2
TC 2 - CIRCUIT D'OSONA		1,315					19:50:30	3
	Control Stop - Final 1ª Sección		0,135	1,450				

Sábado 20 de abril de 2024

3	Salida Parque de Asistencia - Ripoll						8:00	2ª SECCIÓN
ZR Kms próximo refueling		(25,060)	(93,010)	(118,070)				
4	Vallfogona del Ripollès		15,480	15,480	00:27	34,40	8:27	
TC 3 - COLL DE SANTIGOSA		15,052					8:30	4
5	Joanetes		36,528	51,580	01:27	35,57	9:57	5
TC 4 - COLL DE BRACONS		10,008					10:00	6
ZR Remoto Kms próximo refueling		(15,052)	(30,278)	(45,330)				
6	Vallfogona del Ripollès		56,542	66,550	01:37	41,16	11:37	7
TC 5 - COLL DE SANTIGOSA		15,052					11:40	
7A	Entrada Reagrupamiento Sant Joan de les Abadesses		2,378	17,430	00:25	41,83	12:05	

REAGRUPAMIENTO 1 - Sant Joan de les Abadesses

00:30

7B	Salida Reagrupamiento Sant Joan de les Abadesses						12:35	3ª SECCIÓN
8A	Entrada Parque de Asistencia - Ripoll		12,360	12,360	00:25	29,66	13:00	
PA ASISTENCIA 1 - Ripoll					00:30			
8B	Salida Parque de Asistencia - Ripoll						13:30	8
ZR Kms próximo refueling		(36,047)	(72,843)	(108,890)				9
9	Alpens		27,180	27,180	00:42	38,83	14:12	10
TC 6 - ALPENS		11,359					14:15	11
10	Previo La Nou		14,311	25,670	00:37	41,63	14:52	12
TC 7 - LA NOU		10,660					14:55	13
11	La Pobla de Lillet		16,560	27,220	00:37	44,14	15:32	
TC 8 - COLL DE MEROLLA		14,028					15:35	
12A	Entrada reagrupamiento Ripoll		13,312	27,340	00:40	41,01	16:15	

REAGRUPAMIENTO 2 - Ripoll

00:20

12B	Salida Reagrupamiento Ripoll						16:35	4ª SECCIÓN
13A	Entrada Parque de Asistencia - Ripoll		1,480	1,480	00:10	8,88	16:45	
PA ASISTENCIA 2 - Ripoll					00:30			
13B	Salida Parque de Asistencia - Ripoll						17:15	14
ZR Kms próximo refueling		(36,047)	(71,363)	(107,410)				15
14	Alpens		27,180	27,180	00:42	38,83	17:57	16
TC 9 - ALPENS		11,359					18:00	17
15	Previo La Nou		14,311	25,670	00:37	41,63	18:37	18
TC 10 - LA NOU		10,660					18:40	19
16	La Pobla de Lillet		16,560	27,220	00:37	44,14	19:17	
TC 11 - COLL DE MEROLLA		14,028					19:20	
17	Parque Cerrado Plaça del Monestir - Final Rallye -		13,312	27,340	00:40	41,01	20:00	

Totales Rallye

114,836

273,544

388,380

29,57%

Orto 07:01 / Ocaso 20:38

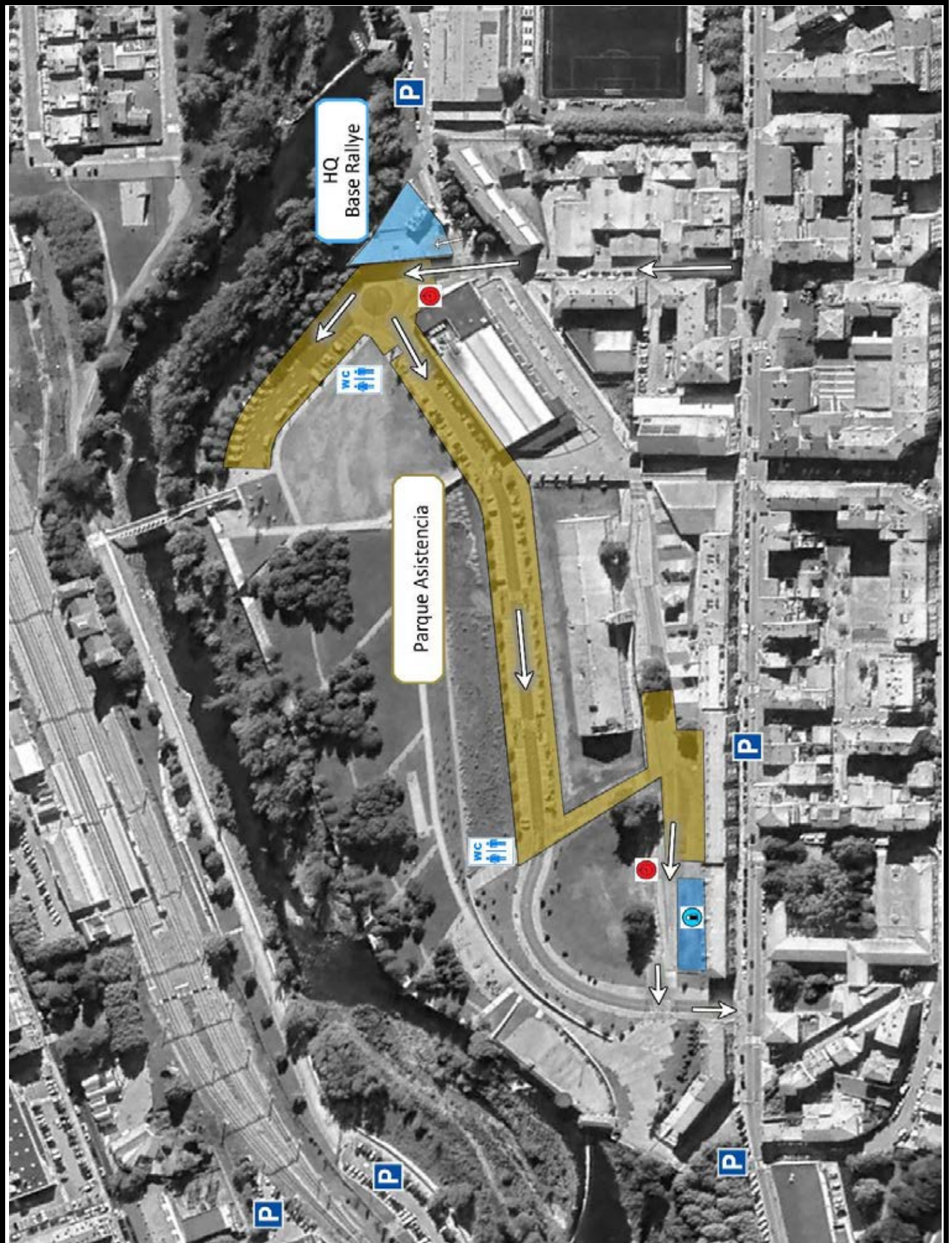
00:10

Incluye bonificación 10 min. extra para repostaje

25 RALLYE LA LLANA

L

PARQUE DE ASISTENCIA Y BASE DEL RALLYE



REAGRUPAMIENTO ST. JOAN DE LES ABADESSES



PARQUE Y PODIUM DE SALIDA

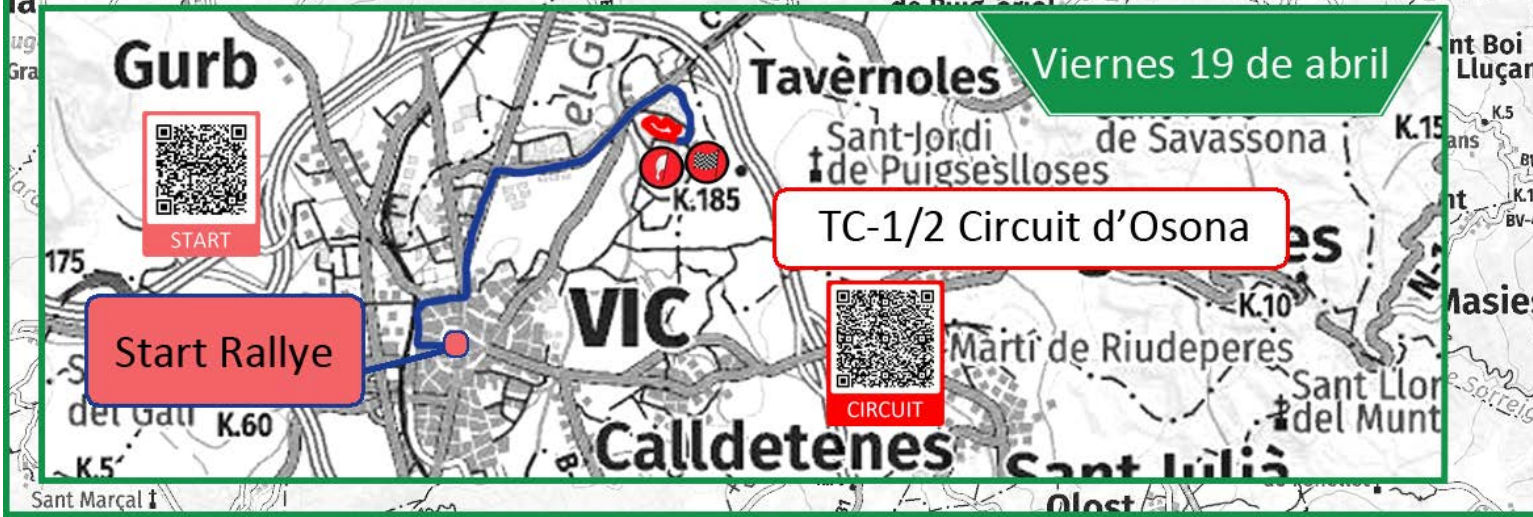
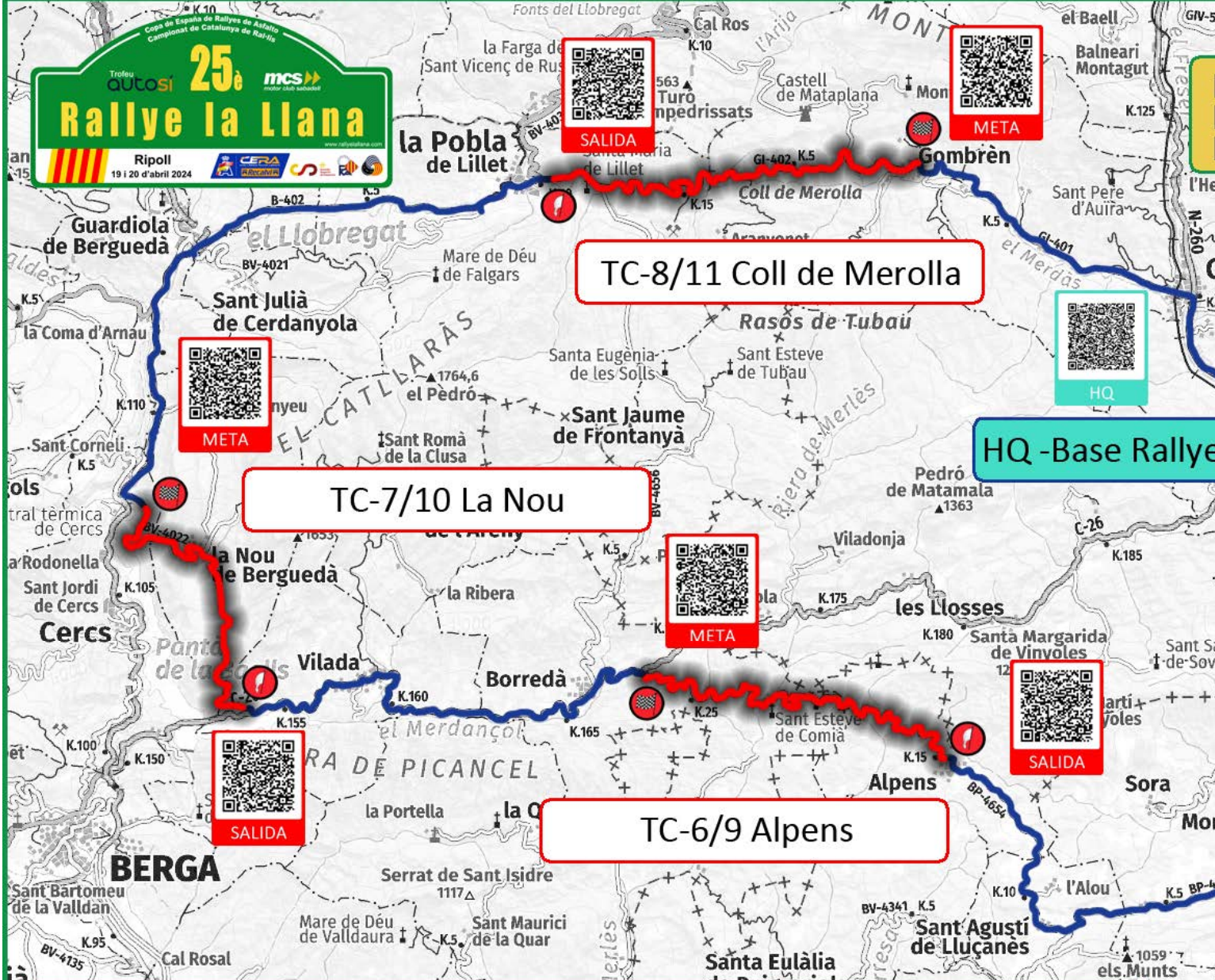


Parque Ceremonia
de Salida



Mapa General - 2

Trofeu automòbil **25è** mcs
Rallye la Llana
 Ripoll 19 i 20 d'abril 2024



TC-3/5 Rallye la Llana



Sábado 20 de abril

Regroup 2
Parc Ferme
Podium

Regroup 1



TC-3/5 Coll de Santigosa

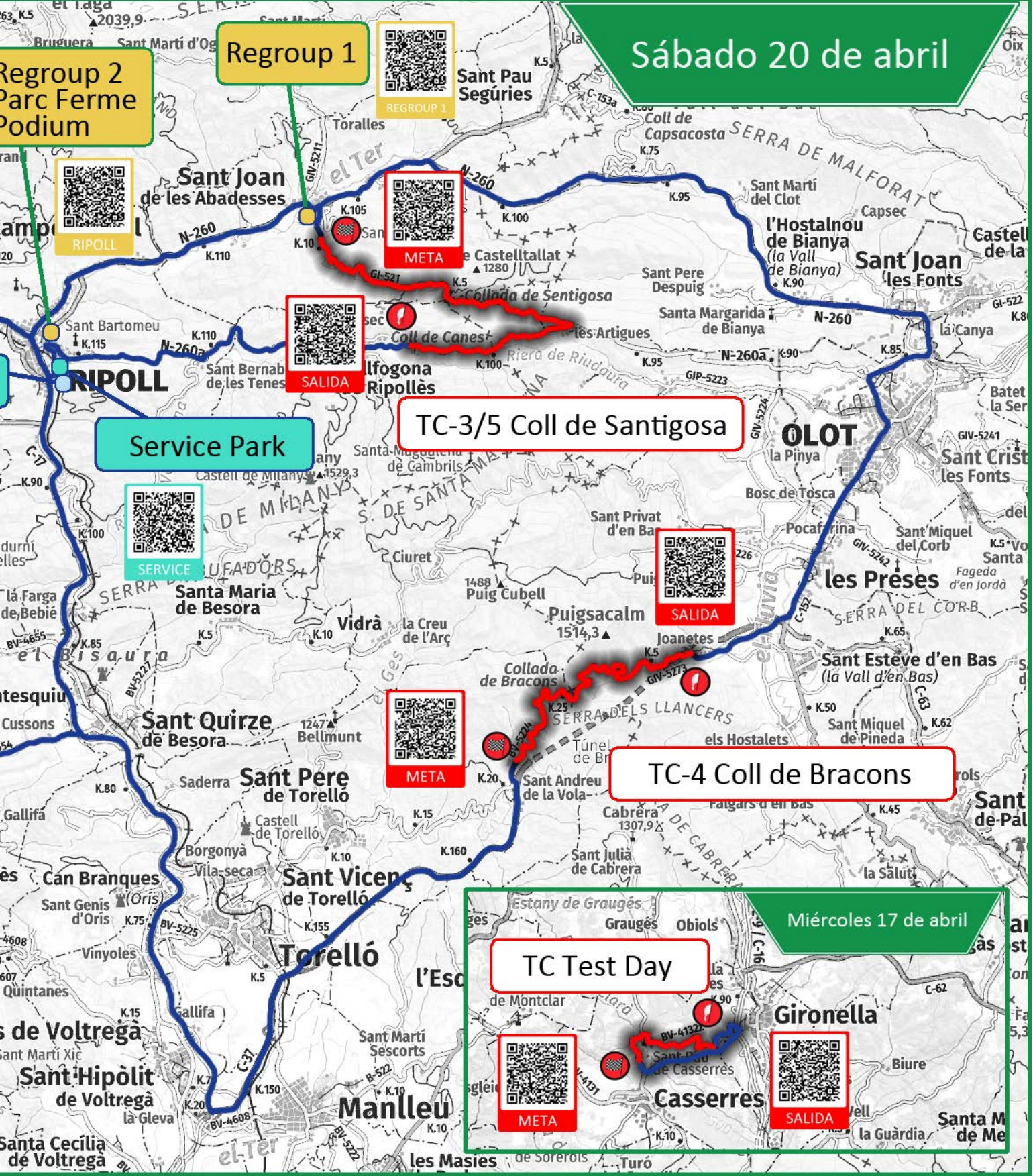
Service Park



TC-4 Coll de Bracons

Miércoles 17 de abril


TC Test Day



ITINERARIO

De P.A. a Ceremonia Podio Salida

36,70 kms



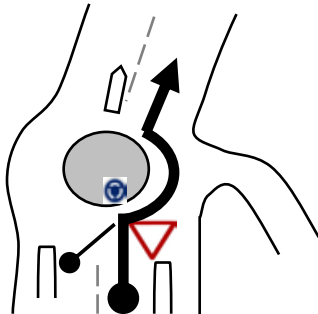

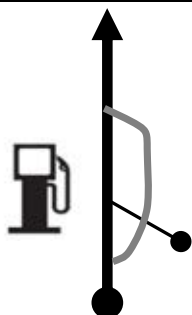

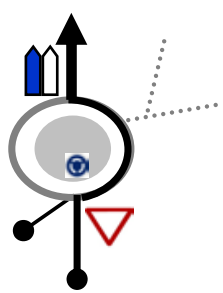



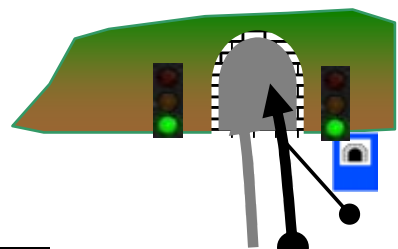
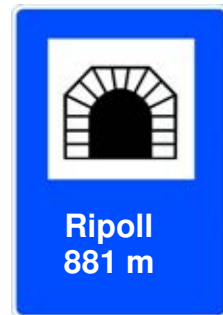
25 RALLYE LA LLANA

3A

Sección		Parque de Asistencia	→	Ceremonia Podio Salida	Distancia	Tiempo	Promedio	Sector
					36,70			
Distancia		DIRECCIÓN			INFORMACIONES		Kms. Regresivos	
TOTAL	PARCIAL							
0,00	0,00	1				Urbano	N 42.15303 E 2.19265	
			<p>Salida Parque de Asistencia</p> <p>Salida seguir recto Refueling izquierda</p>					36,70
0,05	0,05	2				Urbano		
								36,65
0,09	0,04	3				Urbano		
							x Ctra. de Barcelona	36,61
0,43	0,34	4				Urbano		
								36,27
0,75	0,32	5				Urbano	<p>C-17</p> <p>Vic →</p> <p>Berga →</p> <p>Barcelona →</p>	
							x C-17	35,95

25 RALLYE LA LLANA

4A

Sección		Parque de Asistencia	→	Ceremonia Podio Salida	Distancia	Tiempo	Promedio	Sector
					36,70			
Distancia		DIRECCIÓN			INFORMACIONES		Kms. Regresivos	
TOTAL	PARCIAL							
1,12	0,37	6					35,58	
1,40	0,28	7			Acceso a gasolinera por el lateral	98 Oct.		35,30
1,51	0,11	8						35,19
2,47	0,96	9						34,23
2,64	0,17	10						34,06

25 RALLYE LA LLANA

5A

Sección		Parque de Asistencia	→ Ceremonia Podio Salida	Distancia	Tiempo	Promedio	Sector
Distancia		DIRECCIÓN		INFORMACIONES		Kms. Regresivos	
TOTAL	PARCIAL						
4,10	1,46	11		C-17		32,60	
6,39	2,29	12		C-17		30,31	
7,34	0,95	13		C-17		29,36	
8,08	0,74	14		C-17		28,62	
9,51	1,43	15		C-17		27,19	

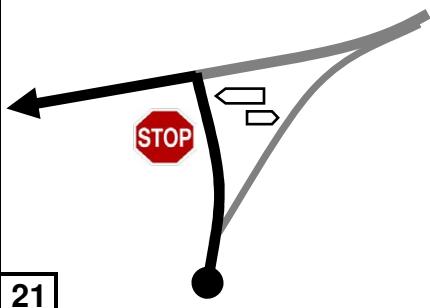
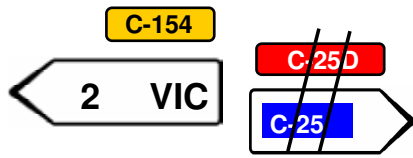
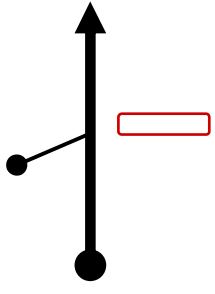

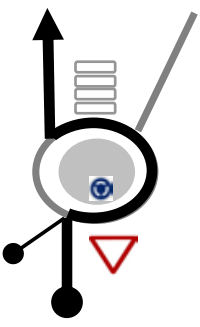




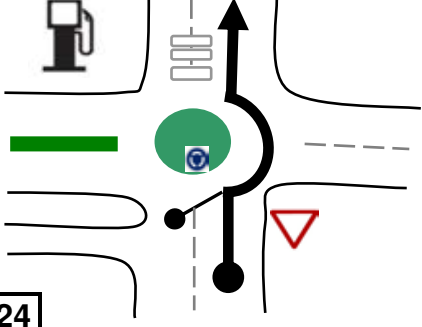





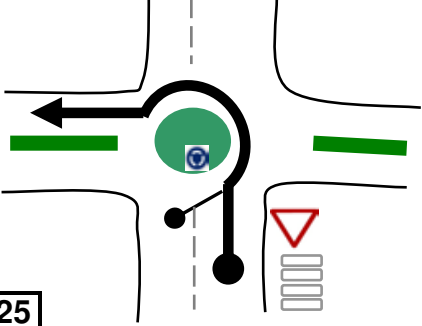





25 RALLYE LA LLANA

6A

Sección		Parque de Asistencia	→	Ceremonia Podio Salida	Distancia	Tiempo	Promedio	Sector
Distancia		DIRECCIÓN			INFORMACIONES			Kms. Regresivos
TOTAL	PARCIAL							
9,92	0,41	16		C-17		26,78		
13,28	3,36	17		C-17		23,42		
32,44	19,16	18		C-17	 Situar en carriles izquierda	4,26		
32,60	0,16	19		C-17	Seguir x carriles izquierda	4,10		
34,01	1,41	20		C-17		2,69		

25 RALLYE LA LLANA

7A

Sección		Parque de Asistencia	→	Ceremonia Podio Salida	Distancia	Tiempo	Promedio	Sector
					36,70			
Distancia		DIRECCIÓN			INFORMACIONES		Kms. Regresivos	
TOTAL	PARCIAL							
34,37	0,36	21		Lateral		x C-154	2,33	
35,05	0,68	22		C-154			1,65	
35,25	0,20	23		C-154	<p>Centre ciutat</p>  <p>Universitat de Vic </p> <p>Zona Esportiva </p> <p>Hospital Universitari de Vic </p>		1,45	
35,69	0,44	24		Urbano	<p> 98 Oct.</p> <p>Recinte Firal </p> <p>Consell Comarcal </p> <p>Hospital de la Santa Creu </p> <p>H.Can Pamplona </p>	x c/Historiador Ramon Abadal	1,01	
36,00	0,31	25		Urbano	<p>Aparcaments de Vic </p> <p>Passeig Portal de la Rambla </p> <p>Mercat </p> <p>Plaça Major </p> <p>Països Catalans </p>	x c/ Mossèn Josep Gudiol	0,70	

25 RALLYE LA LLANA


8A

Sección		Parque de Asistencia	→	Ceremonia Podio Salida	Distancia	Tiempo	Promedio	Sector
					36,70			
Distancia		DIRECCIÓN			INFORMACIONES		Kms. Regresivos	
TOTAL	PARCIAL							
36,36	0,36	26		Urbano	<p>Centre ciutat</p> <p></p> <p>Oficina de turisme </p> <p>Ajuntament </p> <p>H.Les Clarisses </p> <p>x c/ Jacint Verdaguer</p>	0,34		
36,67	0,31	27		Urbano		0,03		
36,70	0,03	28		Urbano	x Plaça Major de Vic	0,00		

ITINERARIO

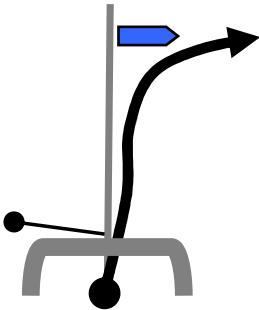

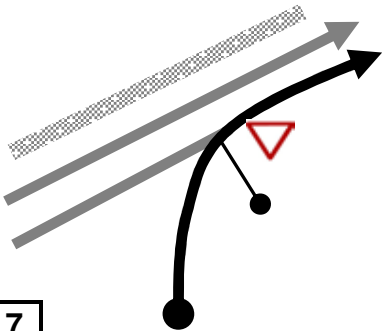
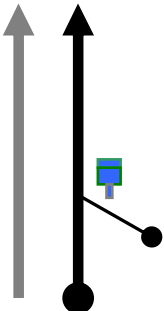

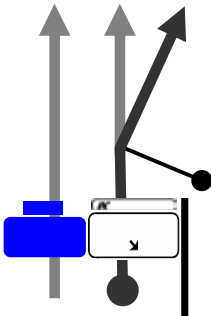
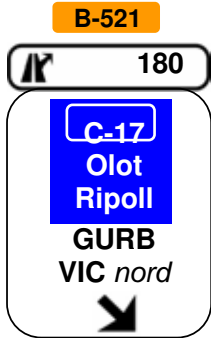
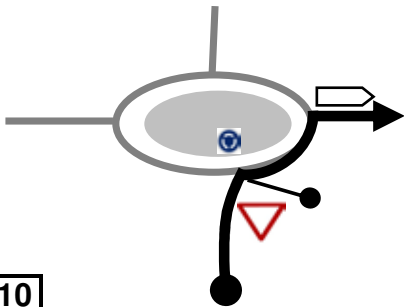

De Circuit d'Osona a P.A.

35,50 kms



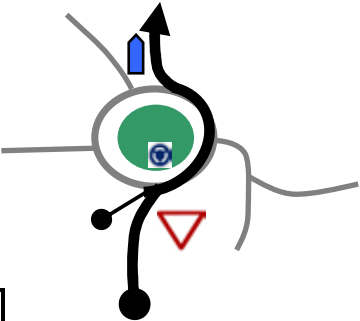

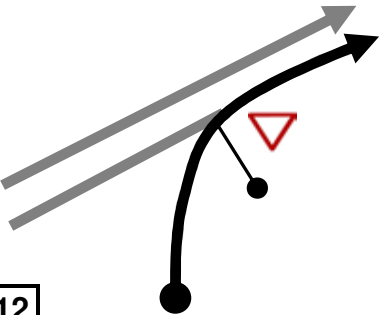
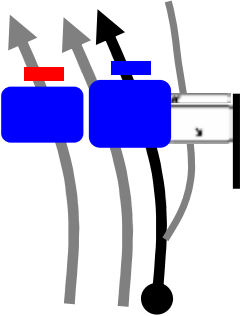

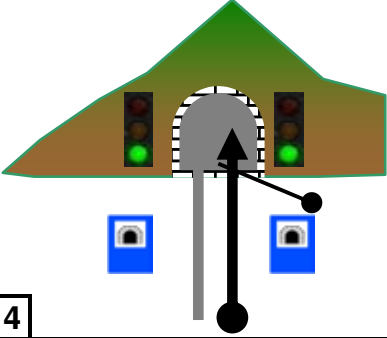

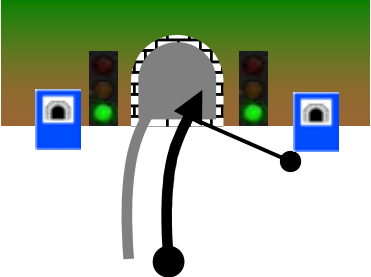

25 RALLYE LA LLANA

4B

Sección		TC 2 Circuit d'Osona		Parque de Asistencia	Distancia 35,50	Tiempo	Promedio	Sector
Distancia		DIRECCIÓN		INFORMACIONES			Kms. Regresivos	
TOTAL	PARCIAL							
1,36	0,46	6		C-153		Situar carril derecho	34,14	
1,71	0,35	7		Lateral		Incorporación a autovía	33,79	
2,39	0,68	8		C-25			33,11	
4,60	2,21	9		C-25			30,90	
4,82	0,22	10		Lateral			30,68	

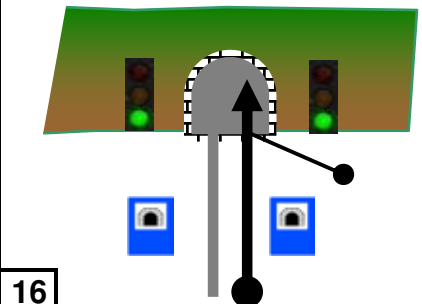

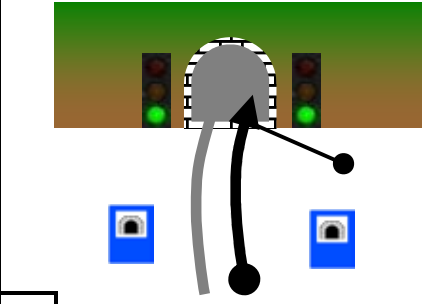

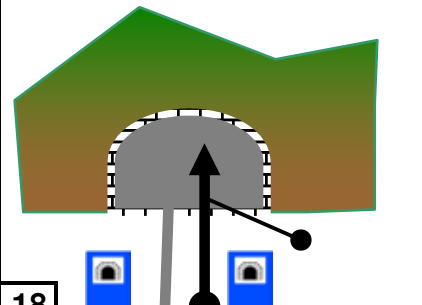

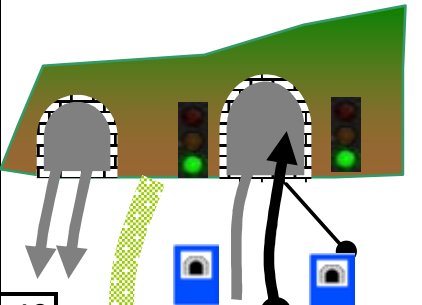

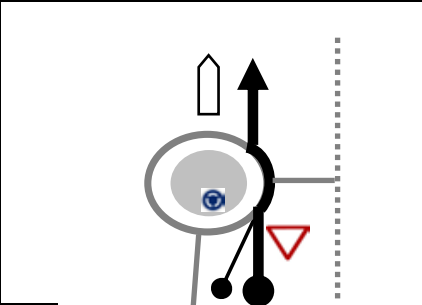

25 RALLYE LA LLANA

5B

Sección		TC 2 Circuit d'Osona		Parque de Asistencia	Distancia 35,50	Tiempo	Promedio	Sector
Distancia		DIRECCIÓN		INFORMACIONES			Kms. Regresivos	
TOTAL	PARCIAL							
5,06	0,24	11		N-152a	C-17		30,44	
5,35	0,29	12		Lateral		Incorporación a autovía	30,15	
9,28	3,93	13		C-17	C-17		26,22	
21,58	12,30	14		C-17			13,92	
24,94	3,36	15		C-17			10,56	

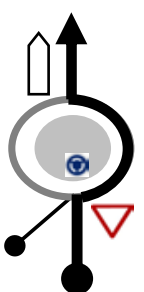

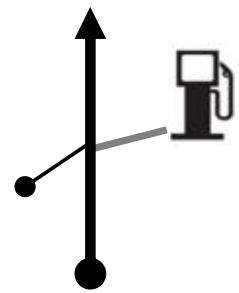

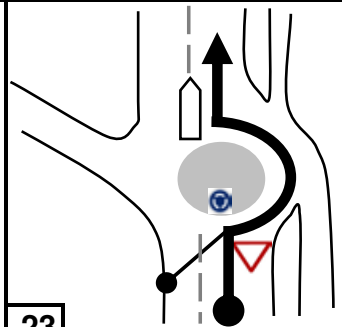

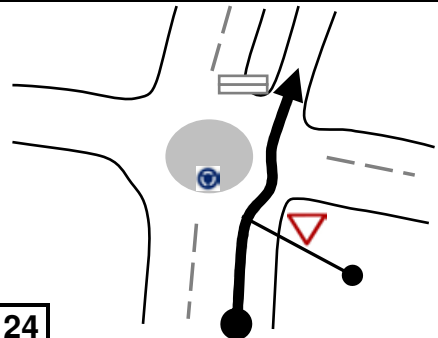


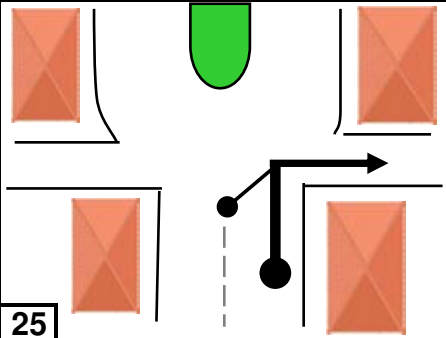

25 RALLYE LA LLANA

6B

Sección		TC 2 Circuit d'Osona		Parque de Asistencia	Distancia 35,50	Tiempo	Promedio	Sector
Distancia		DIRECCIÓN		INFORMACIONES			Kms. Regresivos	
TOTAL	PARCIAL							
25,24	0,30	16		C-17		10,26		
27,49	2,25	17		C-17		8,01		
29,33	1,84	18		C-17		6,17		
30,88	1,55	19		C-17		4,62		
31,92	1,04	20		C-17		3,58		

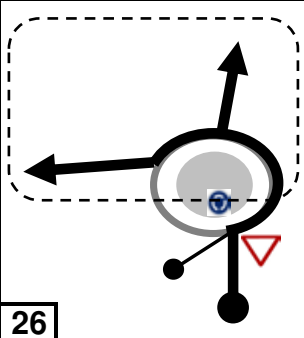
25 RALLYE LA LLANA

7B

Sección		TC 2 Circuit d'Osona		Parque de Asistencia	Distancia 35,50	Tiempo	Promedio	Sector
Distancia		DIRECCIÓN		INFORMACIONES			Kms. Regresivos	
TOTAL	PARCIAL							
34,29	2,37	21		C-17	 OLOT RIPOLL PUIGCERDÀ		1,21	
34,40	0,11	22		C-17	 98 Oct.		1,10	
34,69	0,29	23		C-17	 RIPOLL ST. JOAN ABADESSES PUIGCERDÀ		0,81	
35,04	0,35	24		C-17	!! Centre  ↘ INS Abat Oliba EOI 		0,46	
35,33	0,29	25		Urbano	!!  x c/ Concepció Ducloux		0,17	


25 RALLYE LA LLANA

8B

Sección		TC 2 Circuit d'Osona		Parque de Asistencia		Distancia	Tiempo	Promedio	Sector
						35,50			
Distancia		DIRECCIÓN			INFORMACIONES			Kms.	
TOTAL	PARCIAL							Regresivos	
35,50	0,17				Urbano N 42.19305 E 2.19528 Entrada a Parque de Asistencia			0,00	
		26							

Viernes 19/04/2024

1ª SECCIÓN



25 RALLYE LA LLANA

3

Sección		C.H. 0	C.H. 1	Distancia	Tiempo	Promedio	Sector
1		Podio Salida	Circuit d'Osona	5,78	00:37	9,37	1
Distancia		DIRECCIÓN		INFORMACIONES		Kms. Regresivos	
TOTAL	PARCIAL						
		1		Urbano	N 41.93017 E 2.25442	PODIO Plaça Major VIC	
0,00	0,00	2		Urbano			5,78
0,29	0,29	3		Urbano	<ul style="list-style-type: none"> ← Hospital/ de la Santa Creu ← Recinte Firal C-25 C-17 → Hospital Universitari de Vic → Universitat de Vic → Zona Esportiva → 	x c/ del Pare Gallissà	5,49
0,62	0,33	4		Urbano		Seguir por carril central	5,16
0,71	0,09	5		Urbano	<ul style="list-style-type: none"> Gurb BV-4601 ↘ Manlleu B-522 ↘ Mossos d'Esquadra ↘ Guàrdia Urbana ↘ Cementiri ↘ Tanatori ↘ Arxiu Comarcal ↘ 	x c/ Era d'en Sellés	5,07

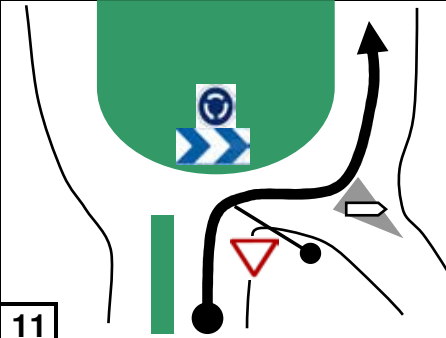
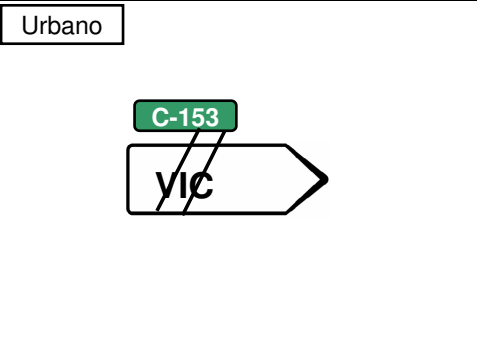
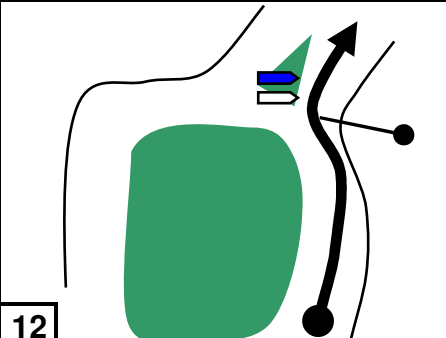
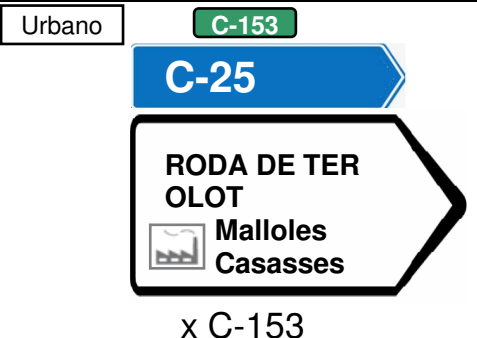
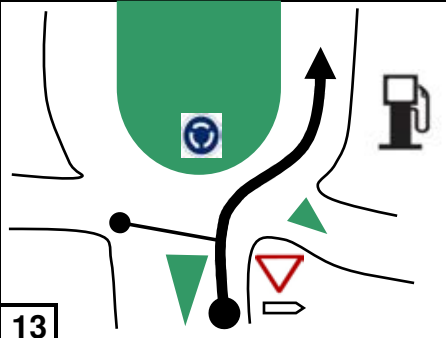
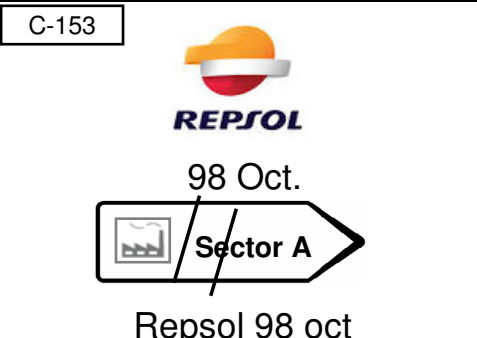
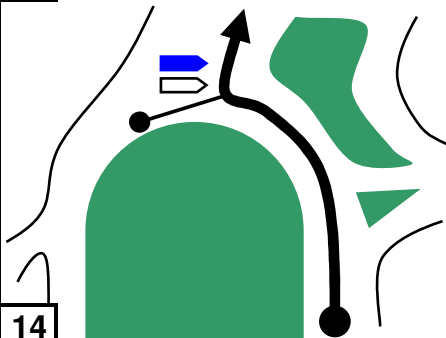
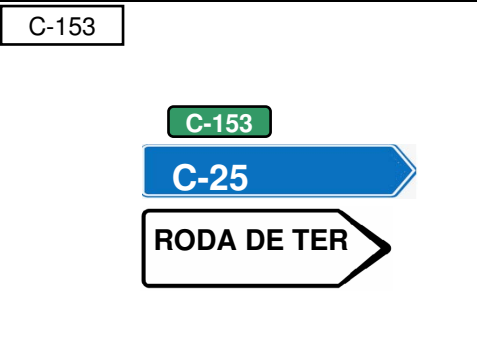
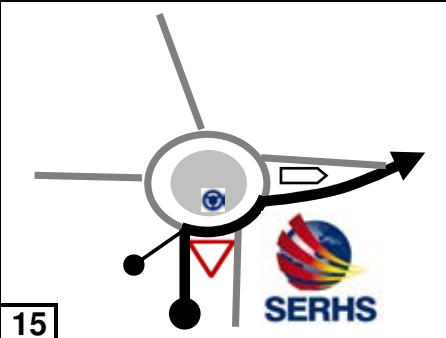
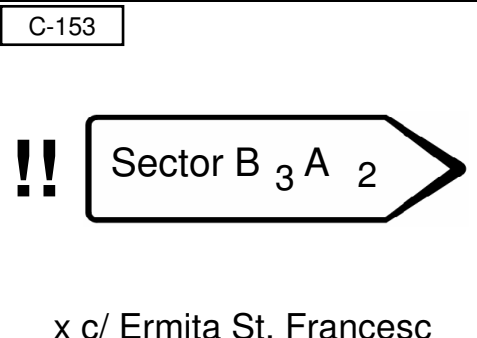
25 RALLYE LA LLANA

4

Sección		C.H. 0	C.H. 1	Distancia	Tiempo	Promedio	Sector
1		Podio Salida	Circuit d'Osona	5,78	00:37	9,37	1
Distancia		DIRECCIÓN		INFORMACIONES		Kms. Regresivos	
TOTAL	PARCIAL						
0,77	0,06	6		Urbano	Manlleu B-522 ↘ Guàrdia Urbana ↘ Arxiu Comarcal ↘ Polígons Industrials ↘ Tanatori ↘	5,01	
1,39	0,62	7		Urbano	Girona C-25 ↘ Manlleu B-522 ↘ Mas d'en Prat ↘ Parc d'Activitats Econòmiques ↘ x B-522	4,39	
1,78	0,39	8		B-522	Girona C-25 ↘ Manlleu B-522 ↘ Parc d'Activitats Econòmiques ↘ Ctra. de Manlleu	4,00	
2,42	0,64	9		B-522	Roda de Ter C-153 ↘ Parc d'Activitats Econòmiques ↘ Malloles ↘ Les Casasses ↘ x c/ de Lleida	3,36	
3,16	0,74	10		Urbano	Malloles ↘	2,62	

25 RALLYE LA LLANA

5

Sección		C.H. 0	C.H. 1	Distancia	Tiempo	Promedio	Sector
1		Podio Salida	Circuit d'Osona	5,78	00:37	9,37	1
Distancia		DIRECCIÓN		INFORMACIONES		Kms. Regresivos	
TOTAL	PARCIAL						
3,85	0,69	11		Urbano		1,93	
4,07	0,22	12		Urbano		1,71	
4,28	0,21	13		C-153		1,50	
4,40	0,12	14		C-153		1,38	
4,80	0,40	15		C-153		0,98	

25 RALLYE LA LLANA

6

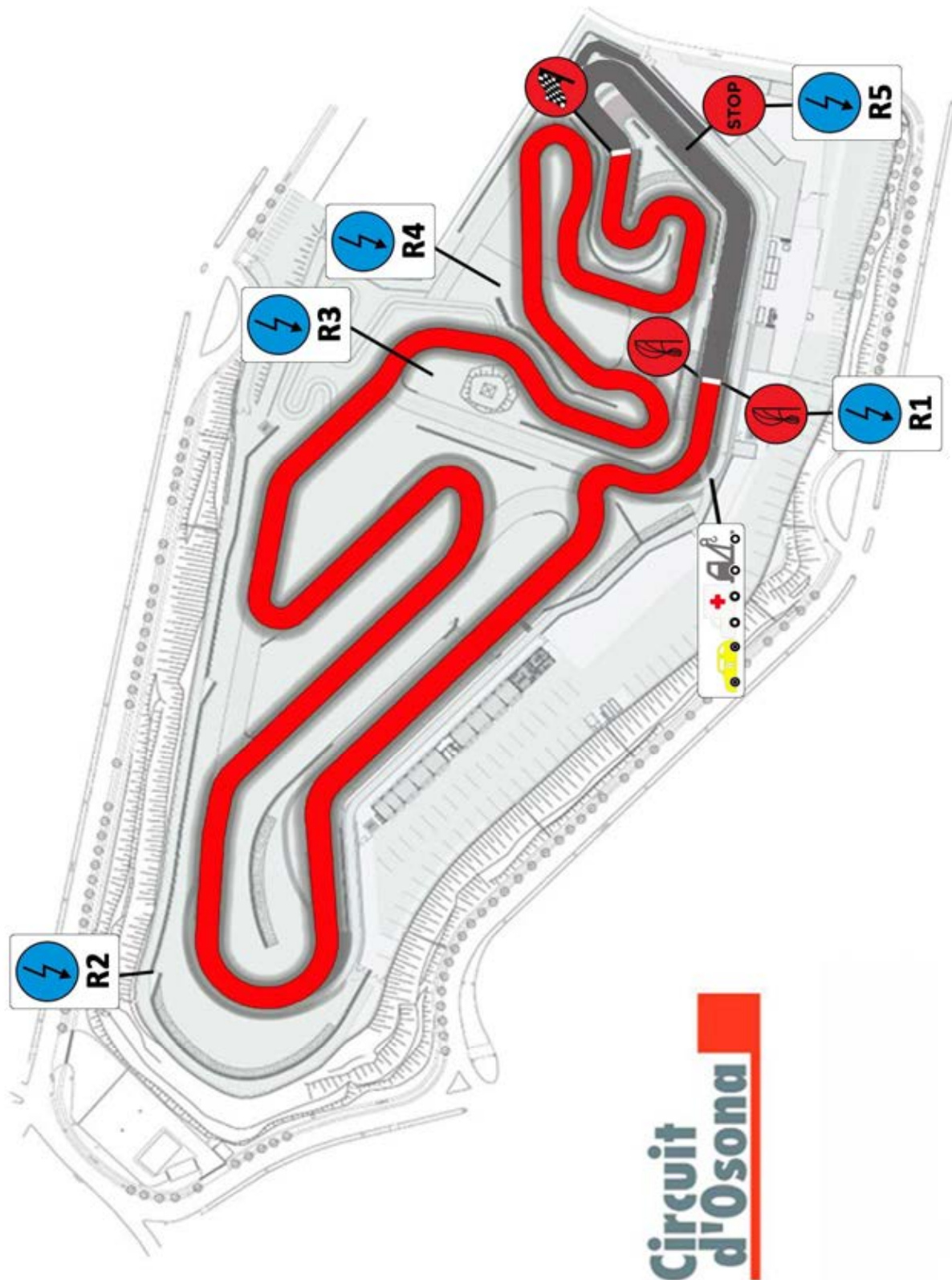
Sección		C.H. 0	C.H. 1		Distancia	Tiempo	Promedio	Sector
1		Podio Salida	Circuit d'Osona		5,78	00:37	9,37	1
Distancia		DIRECCIÓN		INFORMACIONES		Kms. Regresivos		
TOTAL	PARCIAL							
5,46	0,66	16			Urbano		0,32	
5,54	0,08	17			Urbano	!!	x c/ St. Llorenç Desmunts 0,24	
5,65	0,11	18			Urbano	!! Circuit d'Osona	x entrada a Circuit d'Osona 0,13	
5,78	0,13	19			Circuit d'Osona		0,00	

Para volver a Parque de Asistencia, pasar a página 1B

TC 1
CIRCUIT D'OSONA
1,315 kms


Circuit d'Osona 1,315 Kms.

Situación controles



Circuit d'Osona 1,315 Kms.

C.H.-Salida



Circuit d'Osona 1,315 Kms.

Llegada-Stop



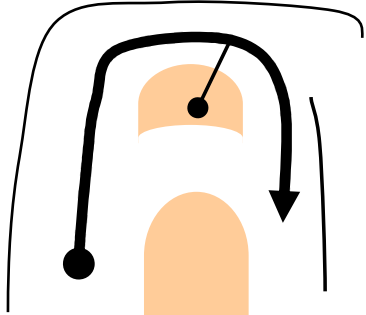

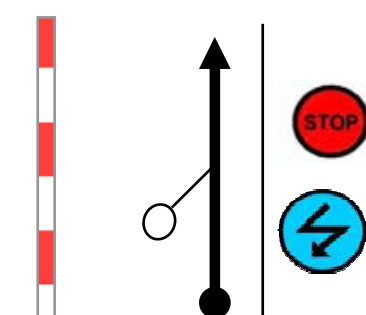



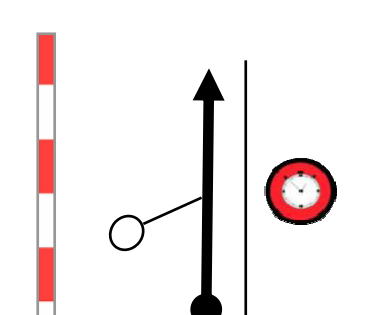

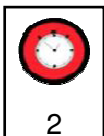
25 RALLYE LA LLANA

11

Sección		C.H. 2		Distancia	Tiempo	Promedio	Sector
1		TC 1		1,45	00:07	12,43	2
Circuit d'Osona		Circuit d'Osona					
Distancia		DIRECCIÓN	INFORMACIONES		Kms. Regresivos		
TOTAL	PARCIAL						
0,000	0,000	1			1,45		
0,402	0,402	2			1,05		
0,824	0,422	3			0,63		
1,040	0,216	4			0,41		
1,315	0,275	5			0,14		

25 RALLYE LA LLANA

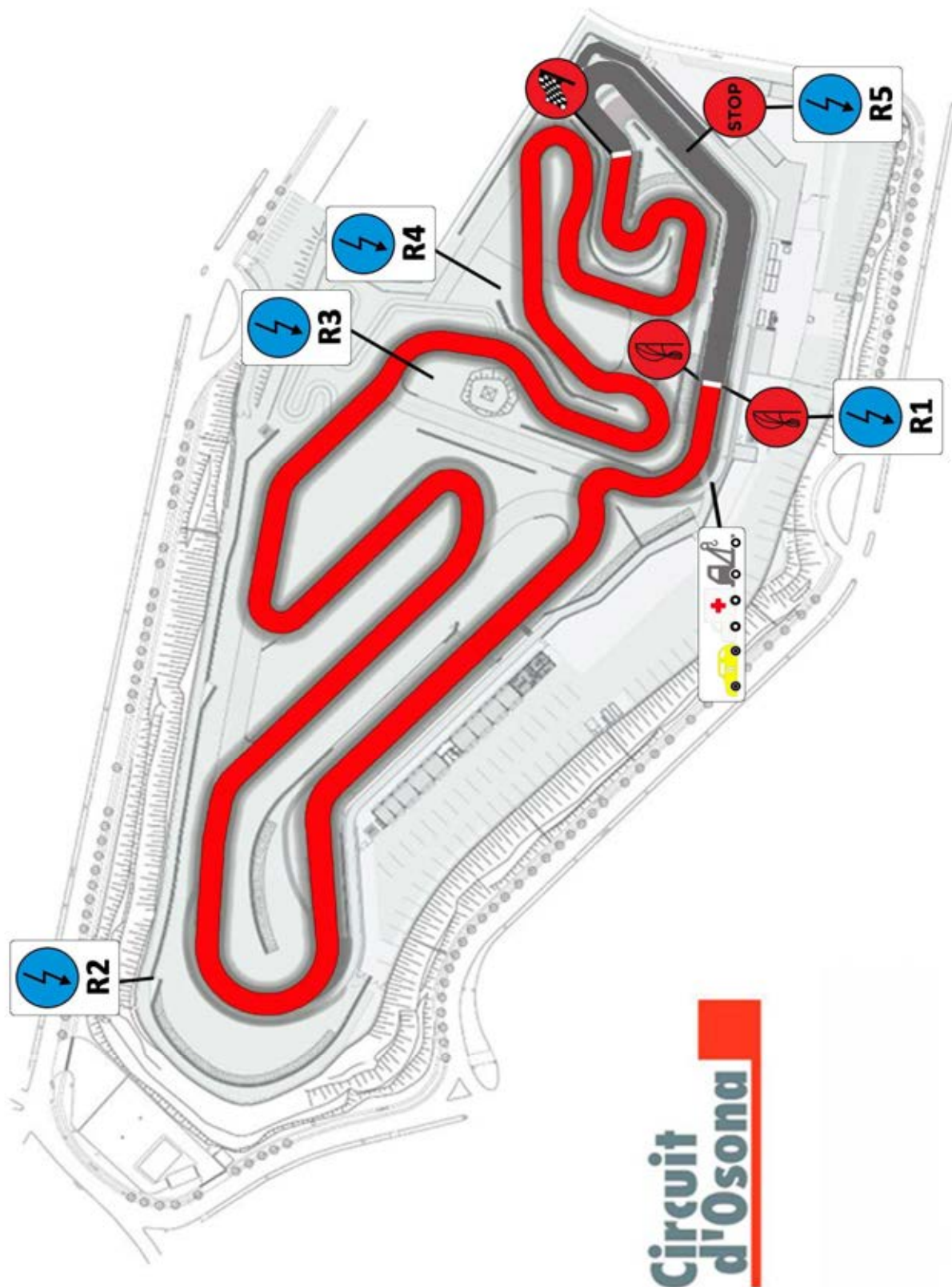
12

Sección		TC 1		C.H. 2		Distancia	Tiempo	Promedio	Sector
1		Circuit d'Osona		Circuit d'Osona		1,45	00:07	12,43	2
Distancia		DIRECCIÓN		INFORMACIONES		Kms.		Regresivos	
TOTAL	PARCIAL								
1,40	0,09	3			 !!! POR PISTA PRINCIPAL				0,05
1,43	0,03	7			 N 41.95000 E 2.28073  R-5  TC1		PISTA PRINCIPAL		0,02
1,45	0,02	8			 N 41.94992 E 2.28129  2		PISTA PRINCIPAL		0,00

TC 2
CIRCUIT D'OSONA
1,315 kms


Circuit d'Osona 1,315 Kms.

Situación controles




Circuit d'Osona 1,315 Kms.

C.H.-Salida



Circuit d'Osona 1,315 Kms.

Llegada-Stop



25 RALLYE LA LLANA

17

Sección		TC 2		Control Stop	Distancia	Tiempo	Promedio	Sector
1	Circuit d'Osona	Circuit d'Osona						
Distancia		DIRECCIÓN			INFORMACIONES			Kms.
TOTAL	PARCIAL							Regresivos
0,000	0,000	1		N 41.95000 E 2.28073 TC2 R SVB SVA 	1,45			
0,402	0,402	2		N 41.95177 E 2.77844 R-2	1,05			
0,824	0,422	3		N 41.95107 E 2.28065 R-3	0,63			
1,040	0,216	4		N 41.95064 E 2.28103 R-4	0,41			
1,315	0,275	5		N 41.95000 E 2.28073 TC2 R	0,14			

25 RALLYE LA LLANA

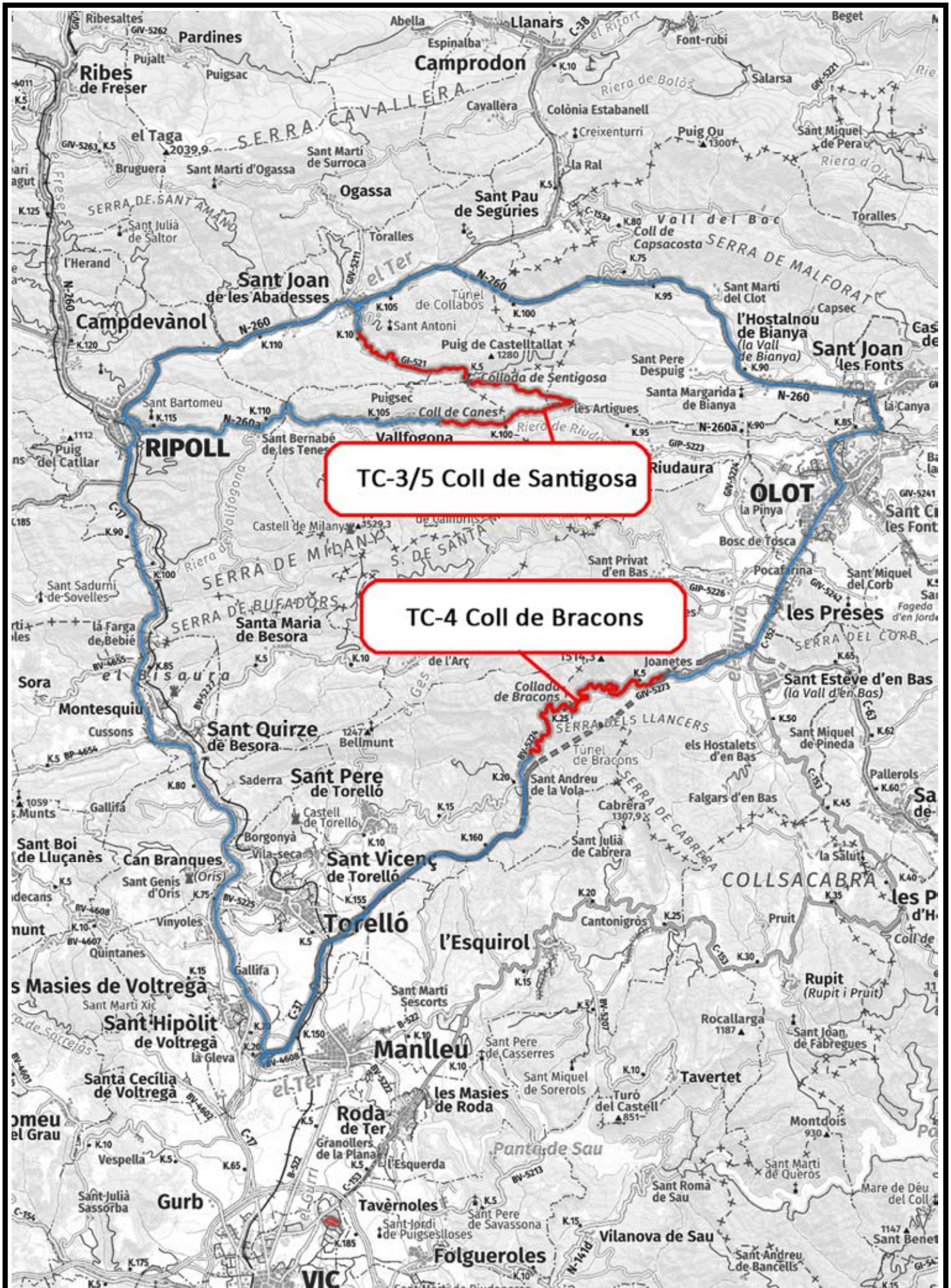
18

Sección		TC 2		Control Stop	Distancia	Tiempo	Promedio	Sector	
1	Circuit d'Osona	→	Circuit d'Osona					1,45	3
Distancia		DIRECCIÓN			INFORMACIONES		Kms. Regresivos		
TOTAL	PARCIAL								
1,40	0,09	6				 !!! POR VIA DE SERVICIO		0,05	
1,45	0,05	7				 N 41.95000 E 2.28073 R-2 VIA DE SERVICIO		0,00	

Para volver a Parque de Asistencia, pasar a página 1B


Sábado 20/04/2024

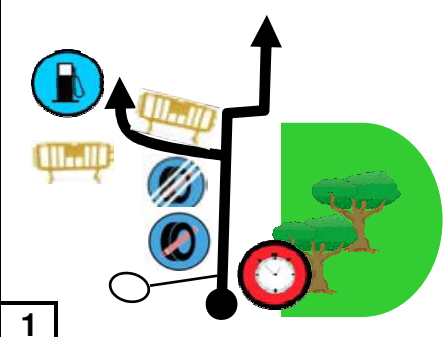
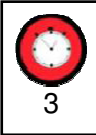


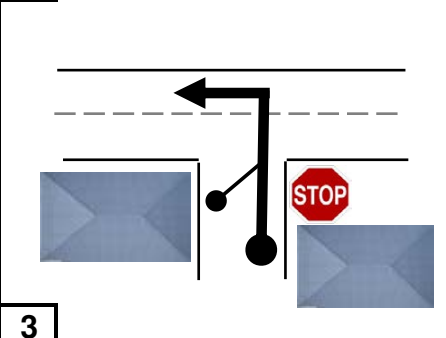
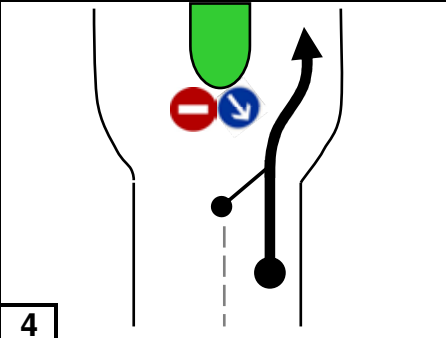
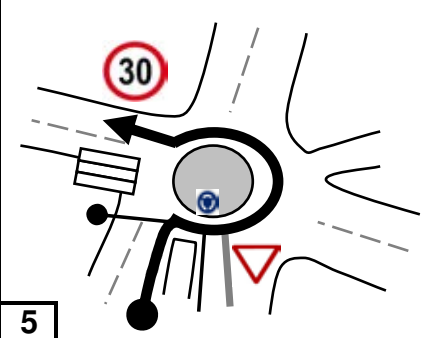
2ª SECCIÓN



25 RALLYE LA LLANA

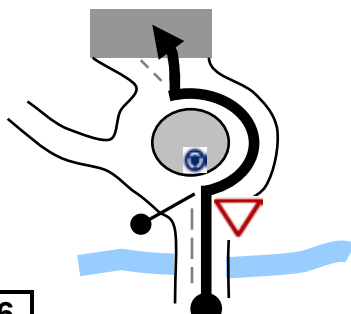
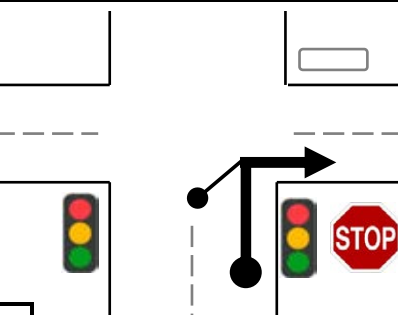
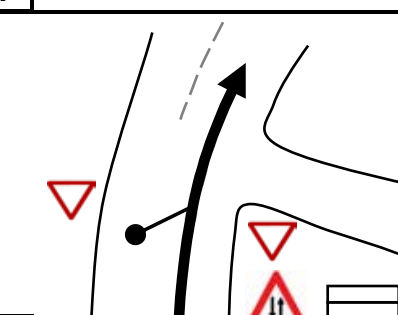
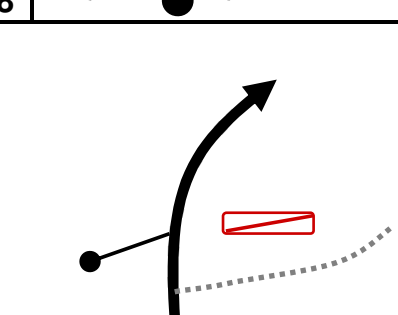
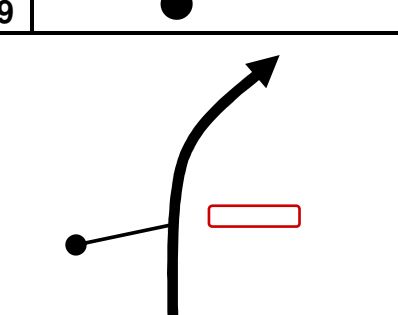
21

Sección	C.H. 3 P.A. - Ripoll		C.H. 4 Vallfogona R.	Distancia 15,48	Tiempo 00:27	Promedio 34,40	Sector 4
---------	--------------------------------	---	--------------------------------	---------------------------	------------------------	--------------------------	--------------------

Distancia		DIRECCIÓN	INFORMACIONES	Kms. Regresivos
TOTAL	PARCIAL			
0,00	0,00	 <p>1</p>	Urbano N 42.15303 E 2.19265  Salida seguir recto Refueling izquierda  Zona marcaje ruedas	15,48
0,05	0,05	 <p>2</p>	Urbano	15,43
0,09	0,04	 <p>3</p>	Urbano x Ctra. de Barcelona	15,39
0,43	0,34	 <p>4</p>	Urbano	15,05
0,75	0,32	 <p>5</p>	Urbano Sant Joan A. ↘ Camprodon ↘ Olot-Girona ↘ x C-26	14,73


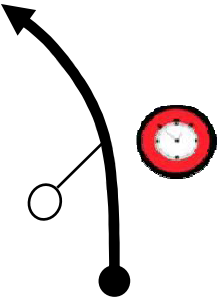

25 RALLYE LA LLANA

22

Sección		C.H. 3	C.H. 4		Distancia	Tiempo	Promedio	Sector
2		P.A. - Ripoll	Vallfogona R.		15,48	00:27	34,40	4
Distancia		DIRECCIÓN		INFORMACIONES			Kms.	
TOTAL	PARCIAL						Regresivos	
1,12	0,37	6		C-26			14,36	
2,18	1,06	7		Urbano	Vallfogona de Ripollès N-260a ↘ ! Situarse a la derecha x Ctra. d'Olot - N-260a		13,30	
2,54	0,36	8		Urbano	↑ Vallfogona N-260a Vic ↗ Barcelona →		12,94	
3,29	0,75	9		N-260a	<div style="border: 2px solid red; padding: 5px; display: inline-block;">RIPOLL</div>		12,19	
13,50	10,21	10		N-260a	<div style="border: 2px solid red; padding: 5px; display: inline-block;">VALLFOGONA DEL RIPOLLÈS</div>		1,98	

25 RALLYE LA LLANA

23

Sección		C.H. 3		C.H. 4		Distancia	Tiempo	Promedio	Sector
2		P.A. - Ripoll		Vallfogona R.		15,48	00:27	34,40	4
Distancia		DIRECCIÓN		INFORMACIONES		Kms. Regresivos			
TOTAL	PARCIAL								
14,92	1,42	11		N-260a N 42.19801 E 2.31606 Can Manxa			0,56		
15,48	0,56	12		N-260a N 42.19846 E 2.32251 			0,00		

ANOTACIONES



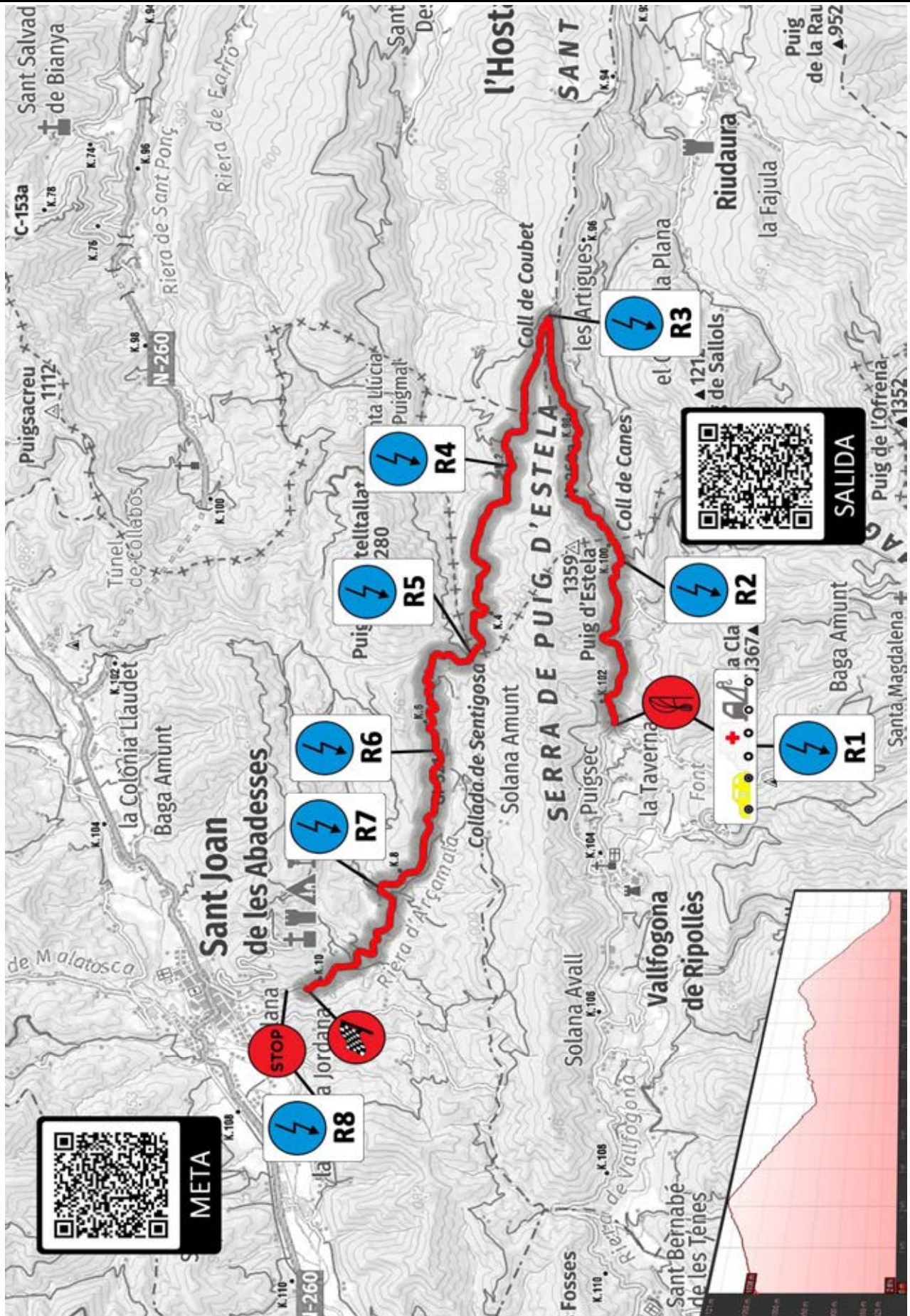
TC 3
COLL DE SANTIGOSA
15,052 kms

ITINERARIO ALTERNATIVO:

En caso de cancelación del TC y no ser posible seguir el recorrido del rallye, seguir el itinerario alternativo desde la página **107**


Coll de Santigosa 15,052 Kms.

Situación controles




Coll de Santigosa 15,052 Kms.

C.H.-Salida



Coll de Santigosa 15,052 Kms.

Llegada-Stop



25 RALLYE LA LLANA

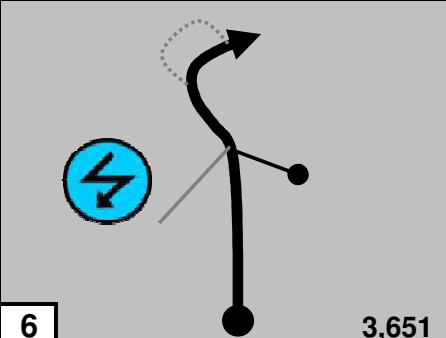

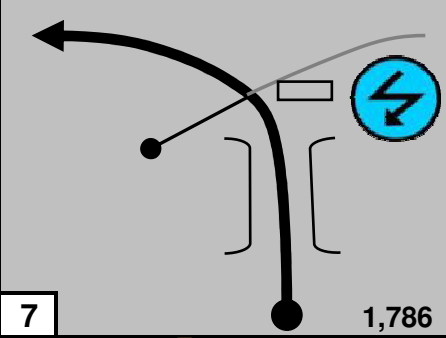

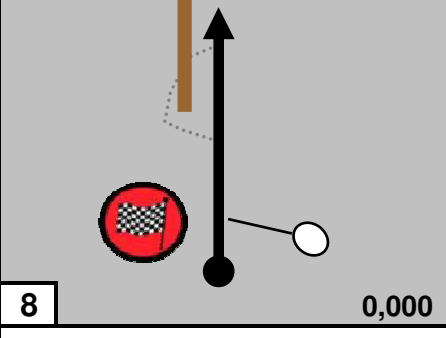

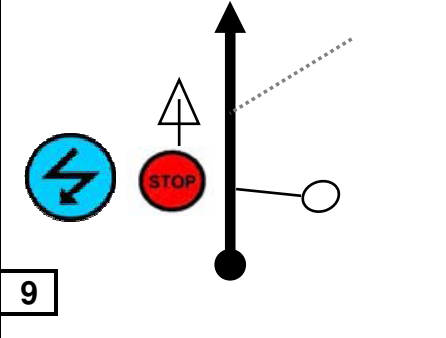


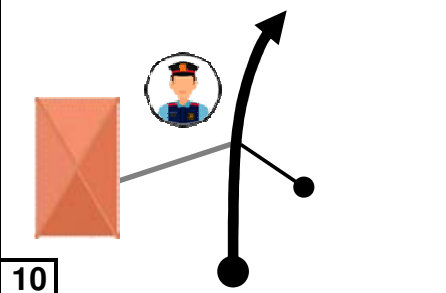

29

Sección	TC 3 Coll Santigosa	C.H. 5 Joanetes	Distancia	Tiempo	Promedio	Sector
2			51,58	01:27	35,57	5

Distancia		DIRECCIÓN	INFORMACIONES	Kms. Regresivos
TOTAL	PARCIAL			
0,000	0,000		N-260a N 42.19807 E 2.32306 SVB SVA 	51,58
2,085	2,085		N-260a N 42.19718 E 2.34592 LA GARROTXA Coll de Canes 1120 m R-2	49,50
5,073	2,988		N-260a N 42.20394 E 2.37712 GI-521 km 0 GI-521 11 St. JOAN DE DE LES ABADESSES x GI-521 R-3	46,51
7,029	1,956		GI-521 N 42.20749 E 2.35675 GI-521 km 2 R-4	44,55
9,605	2,576		GI-521 N 42.21063 E 2.33275 EL RIPOLLÈS Coll de Santigosa 1064 m R-5	41,98

25 RALLYE LA LLANA

30

Sección		C.H. 5		Distancia	Tiempo	Promedio	Sector
2		TC 3		51,58	01:27	35,57	5
Coll Santigosa		Joanetes					
Distancia		DIRECCIÓN	INFORMACIONES		Kms. Regresivos		
TOTAL	PARCIAL						
11,401	1,796	6		GI-521 N 42.21349 E 2.31893  R-6	40,18		
13,266	1,865	7		GI-521 N 42.21889 E 2.30202 EL PLANAS  R-7	38,31		
15,052	1,786	8		GI-521 N 42.22451 E 2.28912  TC-3	36,53		
15,34	0,29	9		GI-1521 N 42.22698 E 2.88524  TC-3  R-8	36,24		
15,44	0,10	10		GI-1521 N 42.22785 E 2.88091 	36,14		

25 RALLYE LA LLANA

31

Sección		TC 3		C.H. 5 Joanetes	Distancia	Tiempo	Promedio	Sector
2		Coll Santigosa			51,58	01:27	35,57	5
Distancia		DIRECCIÓN		INFORMACIONES		Kms. Regresivos		
TOTAL	PARCIAL							
16,12	0,68	11		GI-1521	SANT JOAN DE LES ABADESSES		35,46	
16,25	0,13	12		GI-1521	<ul style="list-style-type: none"> ← Ogassa ← Ripoll Camprodon → Olot → Girona → x N-260 	35,33		
16,52	0,27	13		N-260	 98 Oct.		35,06	
17,84	1,32	14		N-260	LA COLÒNIA LLAUDET		33,74	
18,70	0,86	15		N-260			32,88	

25 RALLYE LA LLANA

32

Sección	TC 3		C.H. 5	Distancia	Tiempo	Promedio	Sector
2	Coll Santigosa		Joanetes	51,58	01:27	35,57	5

Distancia		DIRECCIÓN	INFORMACIONES	Kms. Regresivos
TOTAL	PARCIAL			
19,87	1,17		N-260 LA VALL DE BIANYA OLOT GIRONA	31,71
20,47	0,60		N-260 COLLABÓS 1848 m	31,11
24,90	4,43		N-260 MESTRE ESTEVE 285 m	26,68
25,51	0,61		N-260 TORRENT MITJÀ 85 m	26,07
27,12	1,61		N-260 CALÇADA ROMANA 100 m	24,46

25 RALLYE LA LLANA

33

Sección	TC 3 Coll Santigosa	C.H. 5 Joanetes	Distancia 51,58	Tiempo 01:27	Promedio 35,57	Sector 5
---------	-------------------------------	---------------------------	---------------------------	------------------------	--------------------------	--------------------

Distancia		DIRECCIÓN	INFORMACIONES	Kms. Regresivos
TOTAL	PARCIAL			
33,12	6,000		N-260 L'HOSTALNOU DE BIANYA	18,46
34,67	1,550		N-260 N-260 OLOT GIRONA	16,91
35,52	0,850		N-260 LLOCALOU	16,06
36,31	0,790		N-260 LA CANYA	15,27
36,92	0,610		N-260 x Av. d'Olot	14,66

25 RALLYE LA LLANA

34

Sección		TC 3		C.H. 5 Joanetes	Distancia	Tiempo	Promedio	Sector
2		Coll Santigosa			51,58	01:27	35,57	5
Distancia		DIRECCIÓN			INFORMACIONES		Kms. Regresivos	
TOTAL	PARCIAL							
37,51	0,59	26		N-260	OLOT		14,07	
37,59	0,08	27		N-260			13,99	
38,17	0,58	28	Situarse derecha	N-260			13,41	
39,67	1,50	29	Situarse carril izquierdo	N-260a			11,91	
39,73	0,06	30	x Av. Europa	Urbano			11,85	

25 RALLYE LA LLANA

35

Sección	TC 3 Coll Santigosa	C.H. 5 Joanetes	Distancia 51,58	Tiempo 01:27	Promedio 35,57	Sector 5
---------	-------------------------------	---------------------------	---------------------------	------------------------	--------------------------	--------------------

Distancia		DIRECCIÓN	INFORMACIONES	Kms. Regresivos
TOTAL	PARCIAL			
40,19	0,46	<p>31</p>	Urbano PREMIRA 98 Oct. ↑ Ridaura ← Altres Direccions ← Centre	11,39
40,66	0,47	<p>32</p>	Urbano ← Jutjats ← Cementiri Municipal ← IES Montsacopa ← Ajuntament-Firaletl Situar-se carril esquerdo x Av. Sant Joan	10,92
40,97	0,31	<p>33</p>	Urbano ← Centre ← Pàquing centre Recomenat Espai Cràter Ridaura	10,61
41,14	0,17	<p>34</p>	Urbano Ajuntament Pàrquing Centre Recomenat Espai Cràter x c/ Mirador	10,44
41,19	0,05	<p>35</p>	Urbano Ajuntament Pàrquing Centre Recomenat Espai Cràter x c/ de Bolòs	10,39

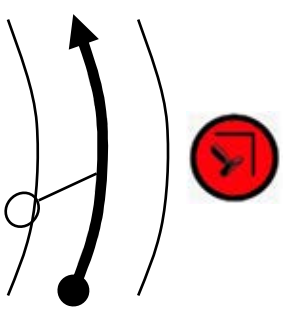

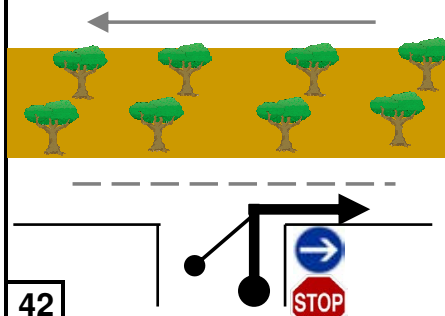


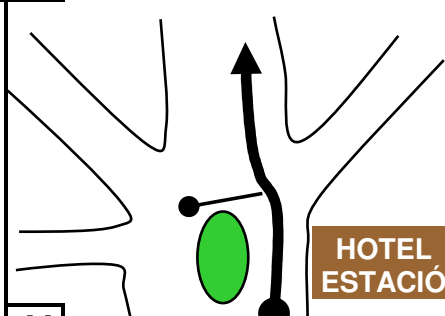
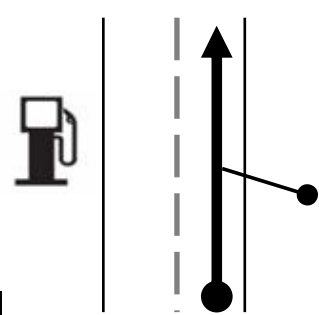

25 RALLYE LA LLANA

36

Sección		TC 3		C.H. 5 Joanetes	Distancia	Tiempo	Promedio	Sector
2		Coll Santigosa			51,58	01:27	35,57	5
Distancia		DIRECCIÓN			INFORMACIONES		Kms. Regresivos	
TOTAL	PARCIAL							
41,37	0,18	36		Urbano				10,21
41,42	0,05	37		Urbano	<ul style="list-style-type: none"> ↑ Vic-Sta. Coloma ↑ Santa Pau ↑ Olot TV ↑ Plaça Catalunya Altres/Direccions → 	Situarse carril izquierdo		10,16
41,53	0,11	38		Urbano	<ul style="list-style-type: none"> ← Vic-Sta. Coloma ← Santa Pau ← Plaça Catalunya ↑ Olot TV 	Situarse carril izquierdo x Av. Reis Catòlics		10,05
41,73	0,20	39		Urbano	<ul style="list-style-type: none"> ↑ Santa Pau Vic-Sta. Coloma → Plaça Catalunya → ← Altres/Direccions ← Altres/ 	Situarse carril derecho x C-152 - Passeig Barcelona		9,85
41,99	0,26	40		Urbano	<ul style="list-style-type: none"> !! Situarse carril derecho 			9,59

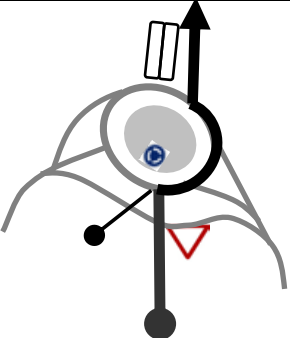
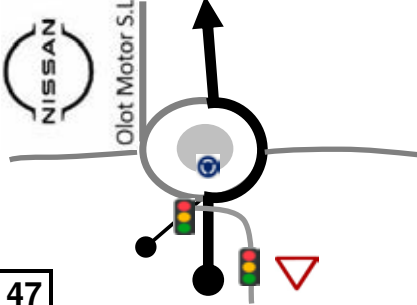
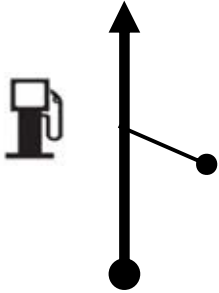

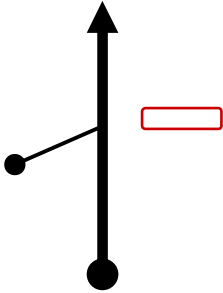
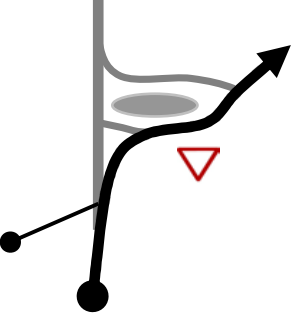
25 RALLYE LA LLANA

37

Sección		C.H. 5		Distancia	Tiempo	Promedio	Sector
2		TC 3		51,58	01:27	35,57	5
Coll Santigosa		Joanetes					
Distancia		DIRECCIÓN	INFORMACIONES	Kms. Regresivos			
TOTAL	PARCIAL						
42,13	0,14	41 	Urbano Control de paso OLOT 	9,45			
42,17	0,04	42 	Urbano  Incorporación a Passeig Barcelona	9,41			
42,26	0,09	43 	Urbano Pg. De Barcelona ← Alberg T. Malagrida Situat derecha y seguir recto C-152	9,32			
42,40	0,14	44 	Urbano x Av. Santa Coloma (C-152)	9,18			
42,86	0,46	45 	Urbano  98 Oct. C-152	8,72			

25 RALLYE LA LLANA

38


Sección		TC 3		C.H. 5 Joanetes	Distancia	Tiempo	Promedio	Sector
2		Coll Santigosa			51,58	01:27	35,57	5
Distancia		DIRECCIÓN			INFORMACIONES		Kms. Regresivos	
TOTAL	PARCIAL							
43,52	0,66	46		Urbano	Vic-Sta. Coloma F. →	St. Roc →	C-152	8,06
43,83	0,31	47		C-152				7,75
44,99	1,16	48		C-152			98 Oct.	6,59
45,81	0,82	49		C-152	LES PRESES			5,77
48,01	2,20	50		C-152	GIV-5273	Joanetes 3	Can Trona	3,57

25 RALLYE LA LLANA

39

Sección		TC 3		C.H. 5 Joanetes	Distancia	Tiempo	Promedio	Sector
2		Coll Santigosa			51,58	01:27	35,57	5
Distancia		DIRECCIÓN			INFORMACIONES		Kms. Regresivos	
TOTAL	PARCIAL							
48,75	0,74	51		GIV-5273			2,83	
49,19	0,44	52		GIV-5273			2,39	
50,23	1,04	53		GIV-5273			1,35	
50,57	0,34	54		GIV-5273	N 42.21349 E 2.31893		1,01	
51,58	1,01	55		GIV-5273	N 42.12101 E 2.41593		0,00	

ANOTACIONES

A page for notes with a solid top border and a dashed horizontal line below the header. The rest of the page is ruled with horizontal lines.

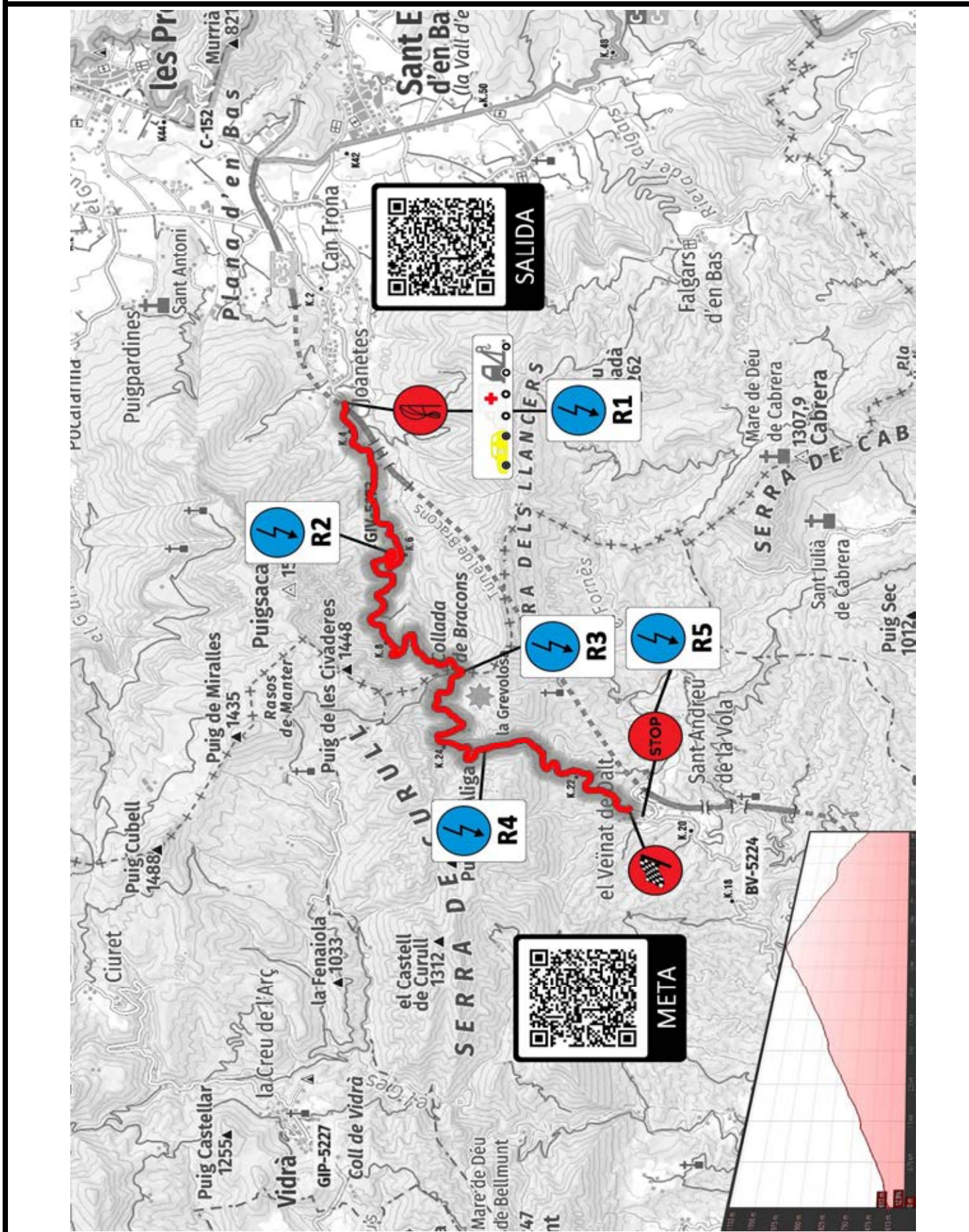
TC 4
COLL DE BRACONS
10,008 kms

ITINERARIO ALTERNATIVO:

En caso de cancelación del TC y no ser posible seguir el recorrido del rallye, seguir el itinerario alternativo desde la página **115**

Coll de Bracons 10,200 Kms.

Situación controles




Coll de Bracons 10,008 Kms.

C.H.-Salida



Coll de Bracons 10,008 Kms.

Llegada-Stop



25 RALLYE LA LLANA

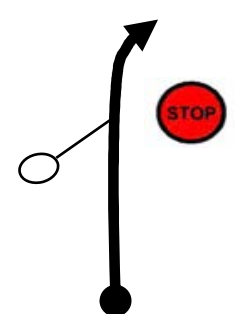


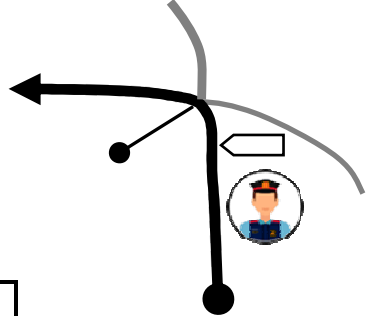


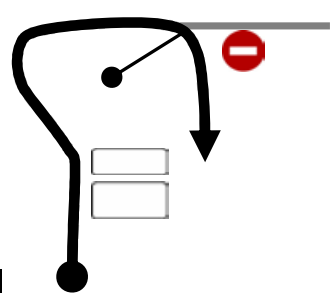


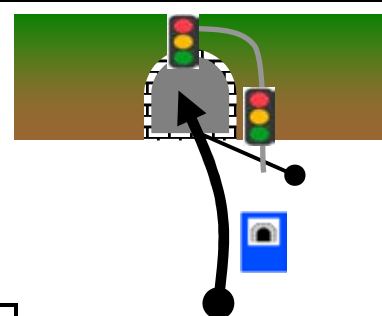

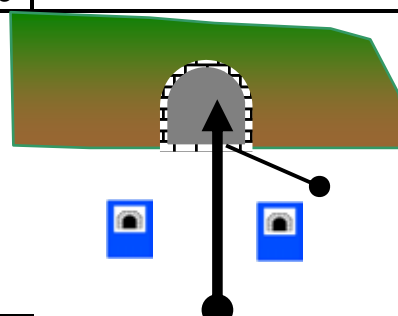

45

Sección	TC 4 Coll Bracons	C.H. 6 Vallfogona R.	Distancia 66,55	Tiempo 01:37	Promedio 41,16	Sector 6
---------	-----------------------------	--------------------------------	---------------------------	------------------------	--------------------------	--------------------

Distancia		DIRECCIÓN	INFORMACIONES	Kms. Regresivos
TOTAL	PARCIAL			
0,000	0,000		GIV-5273 N 42.11998 E 2.41450 TC-4 R SVB SVA R-1	66,55
2,757	2,757		GIV-5273 N 42.11548 E 2.39316 R-2	63,79
5,670	2,913		GIV-5273 N 42.10833 E 2.37629 PROVINCIA DE BARCELONA OSONA Coll de Bracons 1132 m	60,88
7,752	2,082		GIV-5273 N 42.10652 E 2.36571 R-4	58,80
10,008	2,256		GIV-5273 N 42.09281 E 2.35750 TC-4	56,54

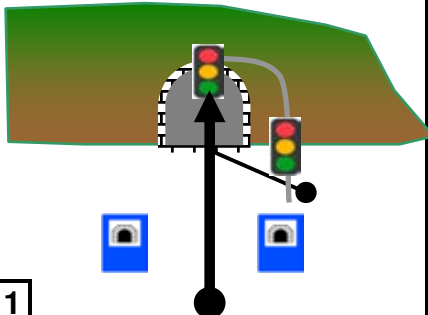

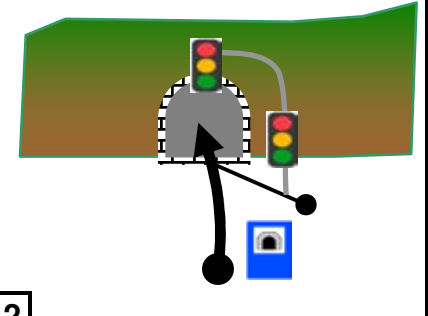

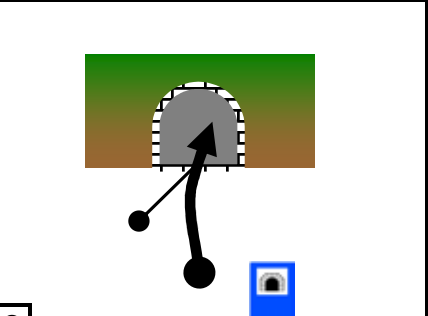

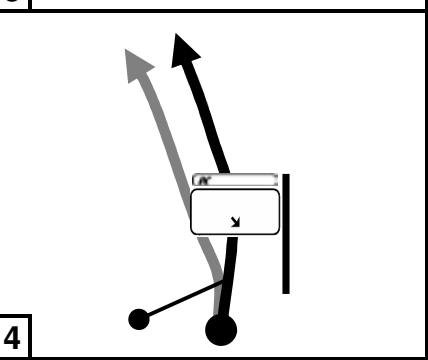
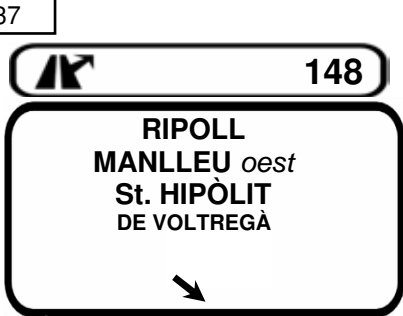
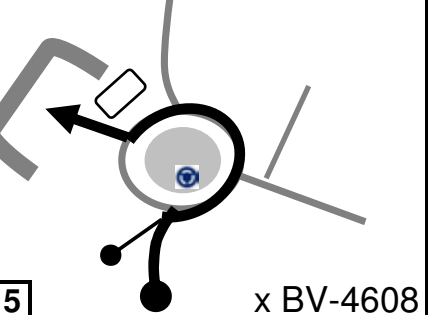
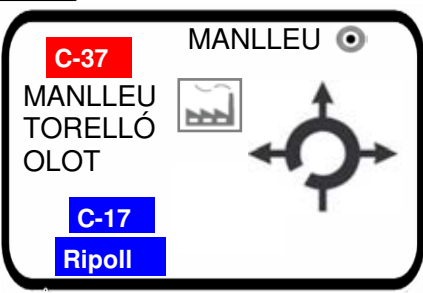
25 RALLYE LA LLANA

46

Sección		C.H. 6		Distancia	Tiempo	Promedio	Sector
2		TC 4 Coll Bracons		66,55	01:37	41,16	6
Distancia		DIRECCIÓN	INFORMACIONES		Kms. Regresivos		
TOTAL	PARCIAL						
10,26	0,25	6		GIV-5273 N 42.09072 E 2.35642  TC-4  R-5	56,29		
10,36	0,10	7		GIV-5273 N 42.09014 E 2.35575  	56,19		
10,77	0,41	8		  x C-37	55,78		
11,43	0,66	9		C-37 	55,12		
11,69	0,26	10		C-37 	54,86		

25 RALLYE LA LLANA

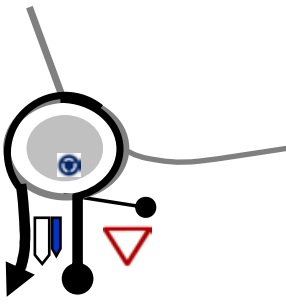
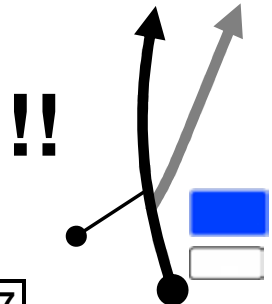
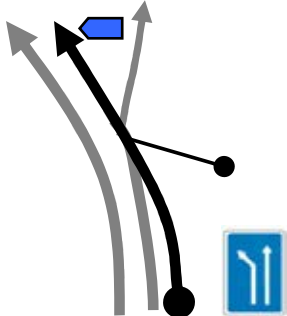
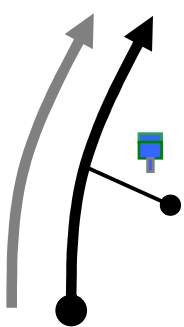
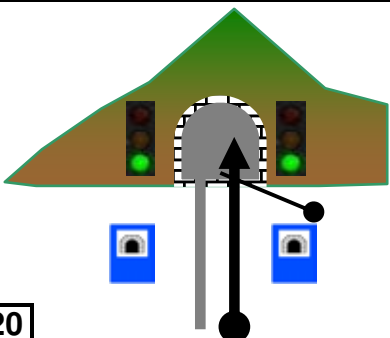
47

Sección		C.H. 6		Distancia	Tiempo	Promedio	Sector
2		TC 4		66,55	01:37	41,16	6
Coll Bracons		Vallfogona R.					
Distancia		DIRECCIÓN	INFORMACIONES	Kms. Regresivos			
TOTAL	PARCIAL						
12,43	0,74		C-37 	54,12			
13,86	1,43		C-37 	52,69			
14,37	0,51		C-37 	52,18			
25,40	11,03		C-37 	41,15			
26,13	0,73		Lateral 	40,42			

25 RALLYE LA LLANA

48

Sección	TC 4	C.H. 6	Distancia	Tiempo	Promedio	Sector
2	Coll Bracons	Vallfogona R.	66,55	01:37	41,16	6

Distancia		DIRECCIÓN	INFORMACIONES	Kms. Regresivos
TOTAL	PARCIAL			
26,33	0,20		BV-4608 C-17 RIPOLL C-17 MANLLEU TORELLÓ OLOT	40,22
26,48	0,15		Lateral C-17 Ripoll MANLLEU TORELLÓ OLOT	40,07
26,72	0,24		C-17 Ripoll	39,83
27,43	0,71		C-17 C-17 Km 70	39,12
38,43	11,00		C-17 St. Quirze 270 m	28,12

25 RALLYE LA LLANA

49

Sección	TC 4	C.H. 6	Distancia	Tiempo	Promedio	Sector
2	Coll Bracons	Vallfogona R.	66,55	01:37	41,16	6

Distancia		DIRECCIÓN	INFORMACIONES	Kms. Regresivos
TOTAL	PARCIAL			
41,78	3,35		C-17 	24,77
42,09	0,31		C-17 	24,46
44,32	2,23		C-17 	22,23
46,17	1,85		C-17 	20,38
47,70	1,53		C-17 	18,85

25 RALLYE LA LLANA

50

Sección	TC 4 Coll Bracons	C.H. 6 Vallfogona R.	Distancia 66,55	Tiempo 01:37	Promedio 41,16	Sector 6
---------	-----------------------------	--------------------------------	---------------------------	------------------------	--------------------------	--------------------

Distancia		DIRECCIÓN	INFORMACIONES	Kms. Regresivos
TOTAL	PARCIAL			
48,75	1,05		C-17 	17,80
50,95	2,20		C-17 ACCESO A REFUELING REMOTO POR ENTRADA PARQUING HOTEL LA SOLANA DEL TER	15,60
51,01	0,06		C-17 REFUELING REMOTO PARQUING HOTEL LA SOLANA DEL TER	15,54
51,12	0,11		C-17 INCORPORACIÓN A C-17 OJO CARRIL BICI	15,43
51,13	0,01		C-17 	15,42

25 RALLYE LA LLANA

51

Sección		C.H. 6		Distancia	Tiempo	Promedio	Sector
2		TC 4 Coll Bracons		66,55	01:37	41,16	6
Distancia		DIRECCIÓN	INFORMACIONES	Kms. Regresivos			
TOTAL	PARCIAL						
51,27	0,14		C-17 98 Oct.	15,28			
51,51	0,24		C-17 RIPOLL ST. JOAN ABADESSES PUIGCERDÀ	15,04			
51,87	0,36		C-17 Sant Joan A. ↘ Camprodon ↘ Olot-Girona ↘ x C-26	14,68			
52,18	0,31		C-26	14,37			
53,23	1,05		Urbano Vallfogona de Ripollès ↘ ! Situarse a la derecha x Crta. d'Olot - N-260a	13,32			

25 RALLYE LA LLANA

52

Sección	TC 4	C.H. 6	Distancia	Tiempo	Promedio	Sector
2	Coll Bracons	Vallfogona R.	66,55	01:37	41,16	6

Distancia		DIRECCIÓN	INFORMACIONES	Kms. Regresivos
TOTAL	PARCIAL			
53,59	0,36		URBA ↑Vallfogona N-260a Vic / ↗ Barcelona →	12,96
54,34	0,75		N-260a RIPOLL	12,21
64,57	10,23		N-260a VALLFOGONA DEL RIPOLLÈS	1,98
65,99	1,42		N-260a N 42.19801 E 2.31606 Can Manxa	0,56
66,55	0,56		N-260a N 42.19846 E 2.32251 6	0,00

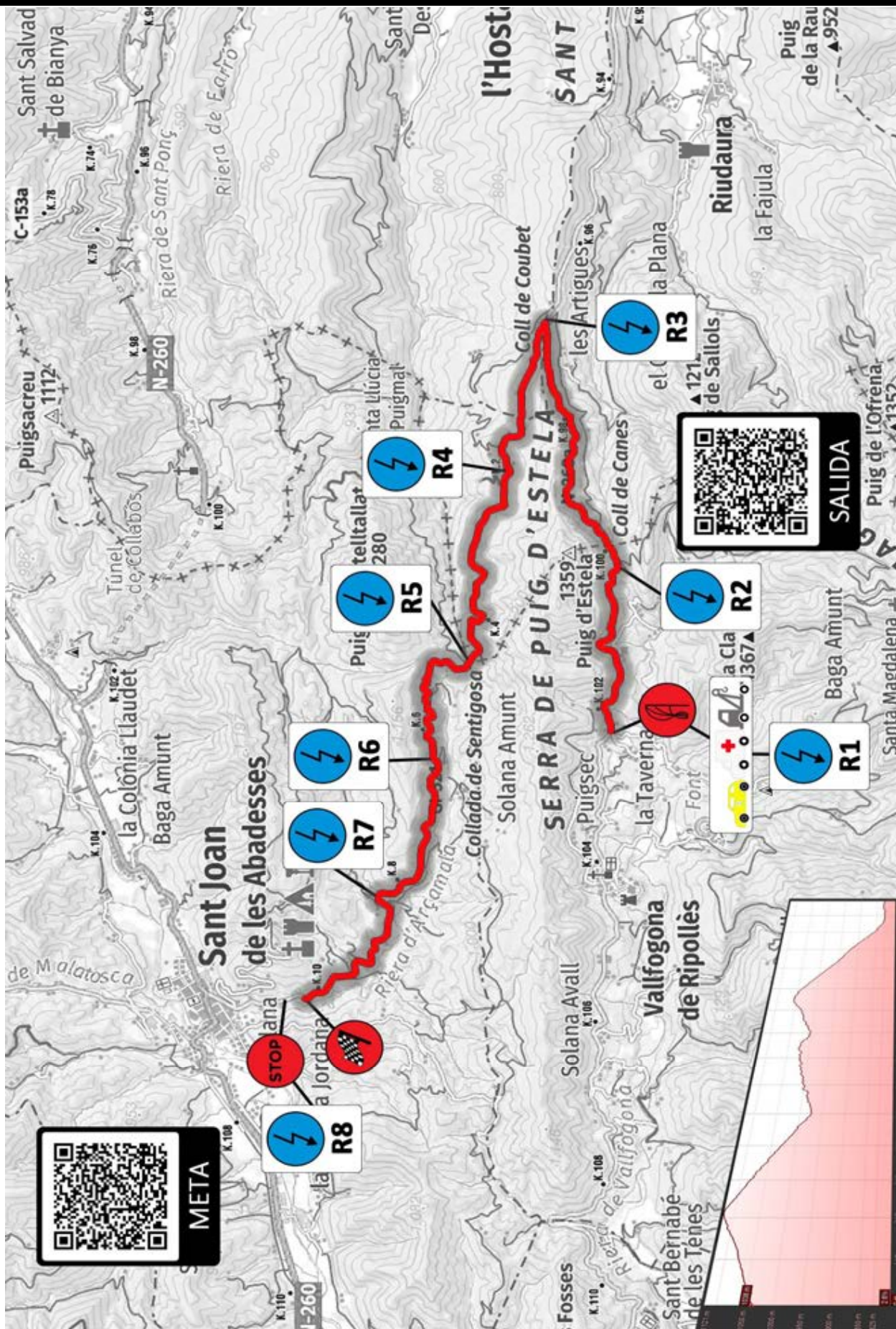
TC 5
COLL DE SANTIGOSA
15,052 kms

ITINERARIO ALTERNATIVO:

En caso de cancelación del TC y no ser posible seguir el recorrido del rallye, seguir el itinerario alternativo desde la página **111**


Coll de Santigosa 15,052 Kms.

Situación controles




Coll de Santigosa 15,052 Kms.

C.H.-Salida



Coll de Santigosa 15,052 Kms.

Llegada-Stop



25 RALLYE LA LLANA

57

Sección	TC 5 Coll Santigosa	C.H. 7A Reagrupamiento	Distancia 17,43	Tiempo 00:25	Promedio 41,83	Sector 7
---------	-------------------------------	----------------------------------	---------------------------	------------------------	--------------------------	--------------------

Distancia		DIRECCIÓN	INFORMACIONES	Kms. Regresivos
TOTAL	PARCIAL			
0,000	0,000		N-260a N 42.19807 E 2.32306 	17,43
2,085	2,085		N-260a N 42.19718 E 2.34592 LA GARROTXA Coll de Canes 1120 m R-2	15,35
5,073	2,988		N-260a N 42.20394 E 2.37712 GI-521 km 0 St. JOAN DE DE LES ABADESSES x GI-521 R-3	12,36
7,029	1,956		GI-521 N 42.20749 E 2.35675 km 2 R-4	10,40
9,605	2,576		GI-521 N 42.21063 E 2.33275 EL RIPOLLÈS Coll de Santigosa 1064 m R-5	7,83

25 RALLYE LA LLANA

58

Sección	TC 5	C.H. 7A	Distancia	Tiempo	Promedio	Sector
2	Coll Santigosa	Reagrupamiento	17,43	00:25	41,83	7

Distancia		DIRECCIÓN	INFORMACIONES	Kms. Regresivos
TOTAL	PARCIAL			
11,401	1,796		GI-521 N 42.21349 E 2.31893 R-6	6,03
13,266	1,865		GI-521 N 42.21889 E 2.30202 EL PLANAS R-7	4,16
15,052	1,79		GI-521 N 42.22451 E 2.28912 TC-5	2,38
15,34	0,29		GI-1521 N 42.22698 E 2.88524 TC-5 R-8	2,09
15,44	0,10		GI-1521 N 42.22785 E 2.88091 	1,99

25 RALLYE LA LLANA

59

Sección		C.H. 7A		Distancia	Tiempo	Promedio	Sector
2		TC 5		17,43	00:25	41,83	7
Coll Santigosa		Reagrupamiento					
Distancia		DIRECCIÓN	INFORMACIONES	Kms. Regresivos			
TOTAL	PARCIAL						
16,12	0,68		GI-1521 <div style="border: 2px solid red; padding: 5px; text-align: center;"> SANT JOAN DE LES ABADESSES </div>	1,31			
16,24	0,12		GI-1521 ← Ogassa ← Ripoll Camprodon → Olot → Girona → x N-260	1,19			
16,50	0,26		N-260 <div style="border: 2px dashed red; padding: 5px; text-align: center;"> Caravana del rallye en ambos sentidos </div>	0,93			
16,88	0,38		N-260 Ogassa 4,6 km Esglésies Romàniques s X - XI Parc de l'Estació Barri de l'Estació Pont Vell Turisme Rural Janpere	0,55			
16,91	0,03		N-260 <div style="border: 2px solid red; padding: 2px; display: inline-block;">N-260</div> ← Camprodon ← Olot ← Girona Ripoll →	0,52			

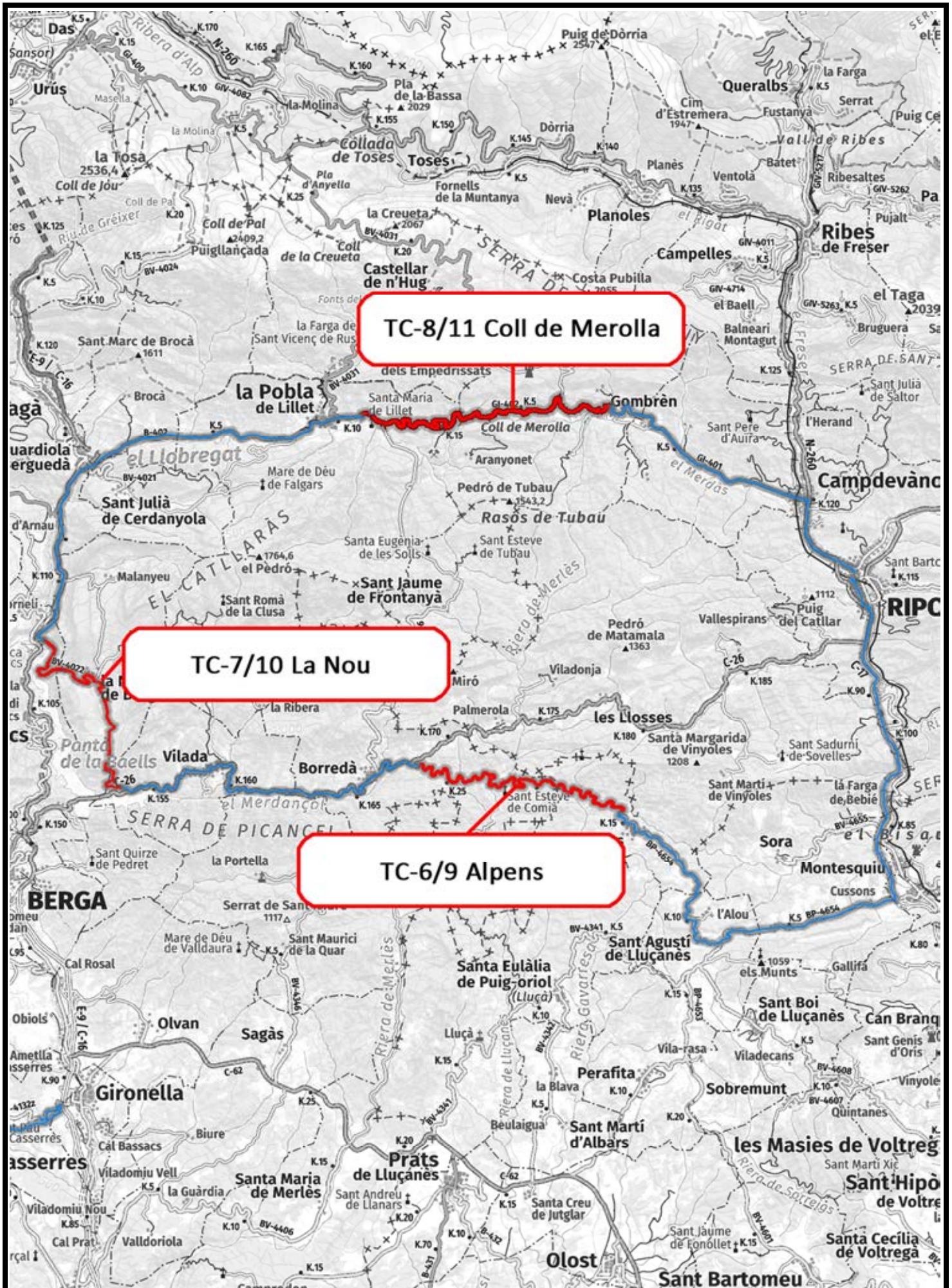
25 RALLYE LA LLANA

60

Sección		TC 5		C.H. 7A	Distancia	Tiempo	Promedio	Sector	
2		Coll Santigosa							Reagrupamiento
Distancia		DIRECCIÓN			INFORMACIONES			Kms.	
TOTAL	PARCIAL							Regresivos	
17,19	0,28	16				Urbano Doble direcció x Passeig del Comte Guifré			0,24
17,25	0,06	17				Urbano			0,18
17,38	0,13	18				Urbano Pàrquing P Oficina de Turisme i Sortida N-260			0,05
17,43	0,05	19				Urbano N 42.23229 E 2.28730 7A Entrada a Reagrupamiento x Passatge Can Crehuet			0,00

Sábado 20/04/2024

3ª SECCIÓN



25 RALLYE LA LLANA

63

Sección	C.H. 7B	C.H. 8A	Distancia	Tiempo	Promedio	Sector
3	Reagrupamiento	P.A. - Ripoll	12,36	00:25	29,66	8

Distancia		DIRECCIÓN	INFORMACIONES	Kms. Regresivos
TOTAL	PARCIAL			
0,00	0,00		Urbano N 42.23327 E 2.28795 Salida de Reagrupamiento	12,36
0,09	0,09		Urbano x C-1521	12,27
0,16	0,08		GI-1521 ← Ogassa ← Ripoll Camprodon → Olot → Girona → x N-260	12,20
0,42	0,26		N-260	11,94
7,87	7,45		N-260 C-26 VIC BERGA BARCELONA x C-26	4,50

25 RALLYE LA LLANA

64

Sección		C.H. 7B		C.H. 8A		Distancia	Tiempo	Promedio	Sector
3		Reagrupamiento		P.A. - Ripoll		12,36	00:25	29,66	8
Distancia		DIRECCIÓN		INFORMACIONES		Kms.			
TOTAL	PARCIAL					Regresivos			
8,30	0,44	6		C-26		4,06			
9,08	0,78	7		C-26		3,28			
9,54	0,46	8		C-26		2,82			
9,81	0,27	9		C-26		2,55			
10,30	0,49	10		Urbano		2,06			

x Passeig de Sant Joan

25 RALLYE LA LLANA

65

Sección	C.H. 7B	C.H. 8A	Distancia	Tiempo	Promedio	Sector
3	Reagrupamiento	P.A. - Ripoll	12,36	00:25	29,66	8

Distancia		DIRECCIÓN	INFORMACIONES	Kms. Regresivos
TOTAL	PARCIAL			
10,50	0,20		Urbano C-26 ↙ Olot - Girona ↙ Vallfogona del Ripollès N-260a ↙ St. Joan de les Abadesses Situar carril derecho	1,86
10,60	0,10		Urbano x c/ del Ter	1,76
10,67	0,07		Urbano Vic C-17 → Berga C-26 → Barcelona C-17 → Situar carril derecho x c/ del Pogrés	1,69
11,57	0,90		Urbano El Ter C.26 . Ronda de Castelladral	0,79
11,90	0,33		Urbano ↑ Engordans ↑ Ciutat Jardí ← Vic ← Berga ← Barcelona Centre ○ → Campdevànol ↗ Puigcerdà ↗ x Ctra. de Barcelona	0,46


25 RALLYE LA LLANA

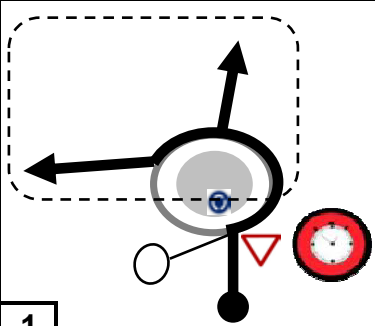
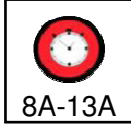
66


Sección		C.H. 7B		→	C.H. 8A		Distancia	Tiempo	Promedio	Sector
3		Reagrupamiento			P.A. - Ripoll		12,36	00:25	29,66	8
Distancia		DIRECCIÓN			INFORMACIONES				Kms.	
TOTAL	PARCIAL								Regresivos	
12,19	0,29				Urbano !! x c/ Concepció Ducloux				0,17	
12,36	0,17				Urbano N 42.19305 E 2.19528 Entrada a Parque de Asistencia				0,00	

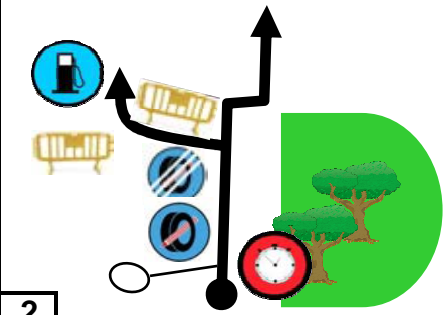
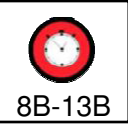

25 RALLYE LA LLANA

67

Sección	CH 8A-13A  C.H. 8B-13B	Distancia	Tiempo	Promedio	Sector
3-4	PARQUE DE ASISTENCIA		00:30		9-15

Distancia		DIRECCIÓN	INFORMACIONES	Kms. Regresivos
TOTAL	PARCIAL			
			Urbano N 42.19305 E 2.19528  8A-13A Entrada a Parque de Asistencia	
		1		



			Urbano N 42.15303 E 2.19265  8B-13B Salida seguir recto Refueling izquierda  Zona marcaje ruedas	
		2		

25 RALLYE LA LLANA

69

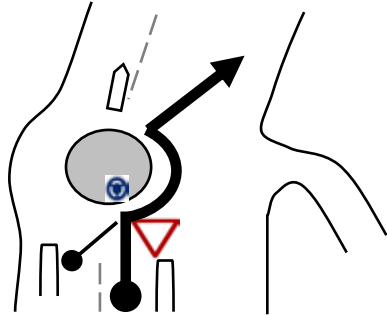

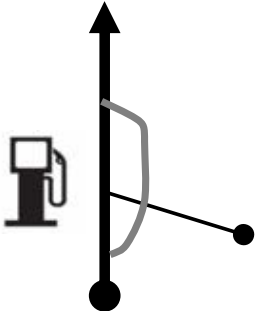

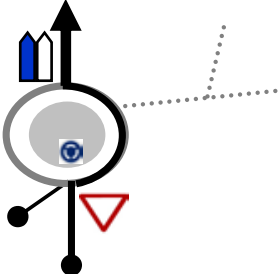

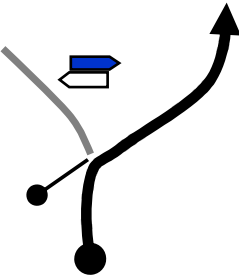

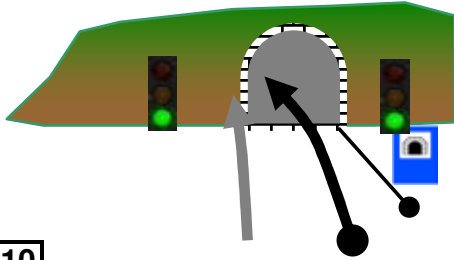

Sección	C.H. 8B - 13B	C.H. 9 - 14	Distancia	Tiempo	Promedio	Sector
3-4	P.A. - Ripoll	Alpens	27,18	00:42	38,83	10
						16

Distancia		DIRECCIÓN	INFORMACIONES	Kms. Regresivos
TOTAL	PARCIAL			
0,00	0,00		Urbano N 42.15303 E 2.19265 Salida seguir recto Refueling izquierda Zona marcaje ruedas	27,18
0,05	0,05		Urbano	27,13
0,09	0,04		Urbano x Ctra. de Barcelona	27,09
0,43	0,34		Urbano	26,75
0,75	0,32		Urbano C-17 Vic → Berga → Barcelona →	26,43
			x C-17	

25 RALLYE LA LLANA

70

Sección	C.H. 8B - 13B	C.H. 9 - 14	Distancia	Tiempo	Promedio	Sector
3-4	P.A. - Ripoll	Alpens	27,18	00:42	38,83	10
						16

Distancia		DIRECCIÓN	INFORMACIONES	Kms. Regresivos
TOTAL	PARCIAL			
1,12	0,37		<p>C-17</p> 	26,06
1,40	0,28		<p>C-17</p>  <p>Acceso a gasolinera por el lateral</p> <p>98 Oct.</p>	25,78
1,51	0,11		<p>C-17</p> 	25,67
2,47	0,96		<p>C-17</p> 	24,71
2,64	0,17		<p>C-17</p> 	24,54

25 RALLYE LA LLANA

71

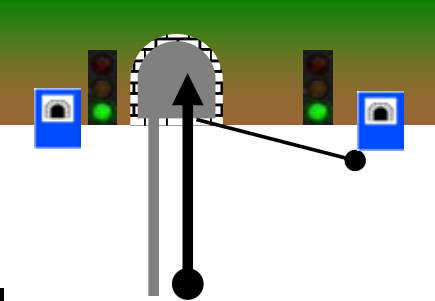

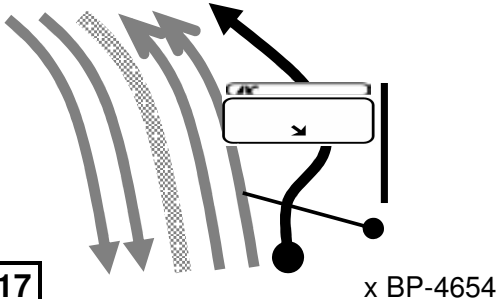
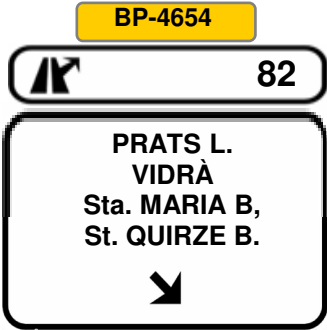
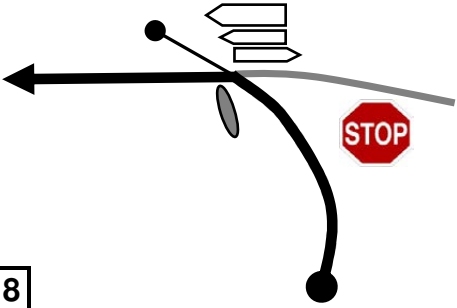
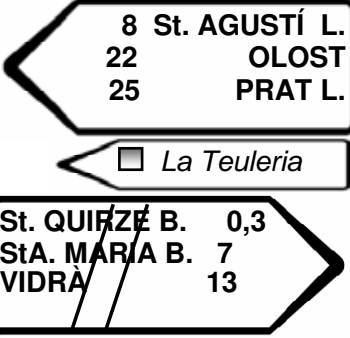
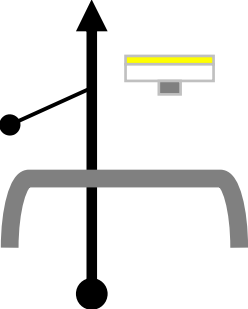

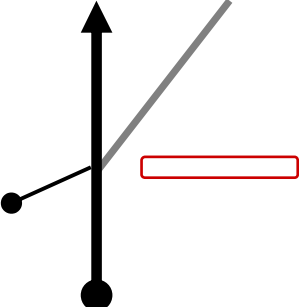

Sección	C.H. 8B - 13B		C.H. 9 - 14	Distancia	Tiempo	Promedio	Sector
3-4	P.A. - Ripoll		Alpens	27,18	00:42	38,83	10
							16

Distancia		DIRECCIÓN	INFORMACIONES	Kms. Regresivos
TOTAL	PARCIAL			
4,10	1,46		<div style="border: 1px solid black; padding: 2px;">C-17</div>	23,08
6,39	2,29		<div style="border: 1px solid black; padding: 2px;">C-17</div>	20,79
7,34	0,95		<div style="border: 1px solid black; padding: 2px;">N-260</div>	19,84
8,08	0,74		<div style="border: 1px solid black; padding: 2px;">C-17</div>	19,10
9,51	1,43		<div style="border: 1px solid black; padding: 2px;">C-17</div>	17,67

25 RALLYE LA LLANA

72

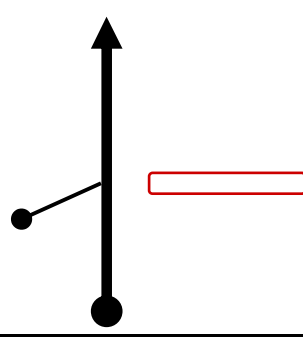
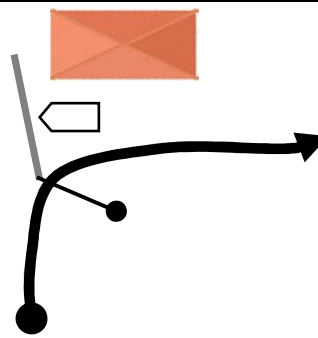
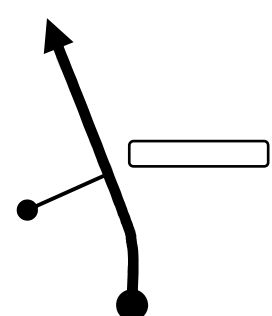
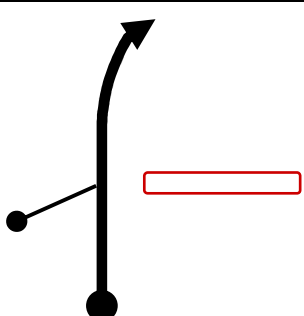
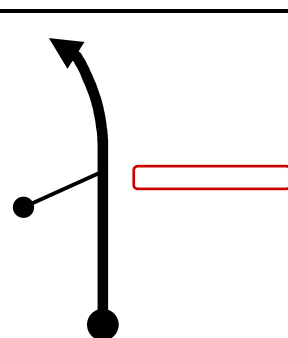
Sección	C.H. 8B - 13B	C.H. 9 - 14	Distancia	Tiempo	Promedio	Sector
3-4	P.A. - Ripoll	Alpens	27,18	00:42	38,83	10
						16

Distancia		DIRECCIÓN	INFORMACIONES	Kms. Regresivos
TOTAL	PARCIAL			
9,92	0,41		C-17 	17,26
11,81	1,89		C-17 BP-4654 	15,37
12,48	0,67		BP-4654 	14,70
12,93	0,45		BP-4654 	14,25
13,04	0,11		BP-4654 	14,14

25 RALLYE LA LLANA

73

Sección	C.H. 8B - 13B		C.H. 9 - 14	Distancia	Tiempo	Promedio	Sector
3-4	P.A. - Ripoll		Alpens	27,18	00:42	38,83	10
							16

Distancia		DIRECCIÓN	INFORMACIONES	Kms. Regresivos
TOTAL	PARCIAL			
13,70	0,66		BP-4654 Cussons (SORA)	13,48
19,96	6,26		BP-4654 SANT BOI DE LLUÇANÈS PRATS DE LLUÇANÈS	7,22
20,00	0,04		BP-4654 ALPENS 7	7,18
20,64	0,64		BP-4654 ST. AGUSTÍ DE LLUÇANÈS	6,54
26,06	5,42		BP-4654 ALPENS	1,12

25 RALLYE LA LLANA

74

Sección		C.H. 8B - 13B		➔	C.H. 9 - 14		Distancia	Tiempo	Promedio	Sector
3-4		P.A. - Ripoll			Alpens		27,18	00:42	38,83	10
Distancia		DIRECCIÓN			INFORMACIONES			Kms. Regresivos		
TOTAL	PARCIAL									
26,87	0,81	26				BP-4654	N 42.12198 E 2.09848			0,31
27,18	0,31	27				BP-4654	N 42.12363 E 2.09624			0,00

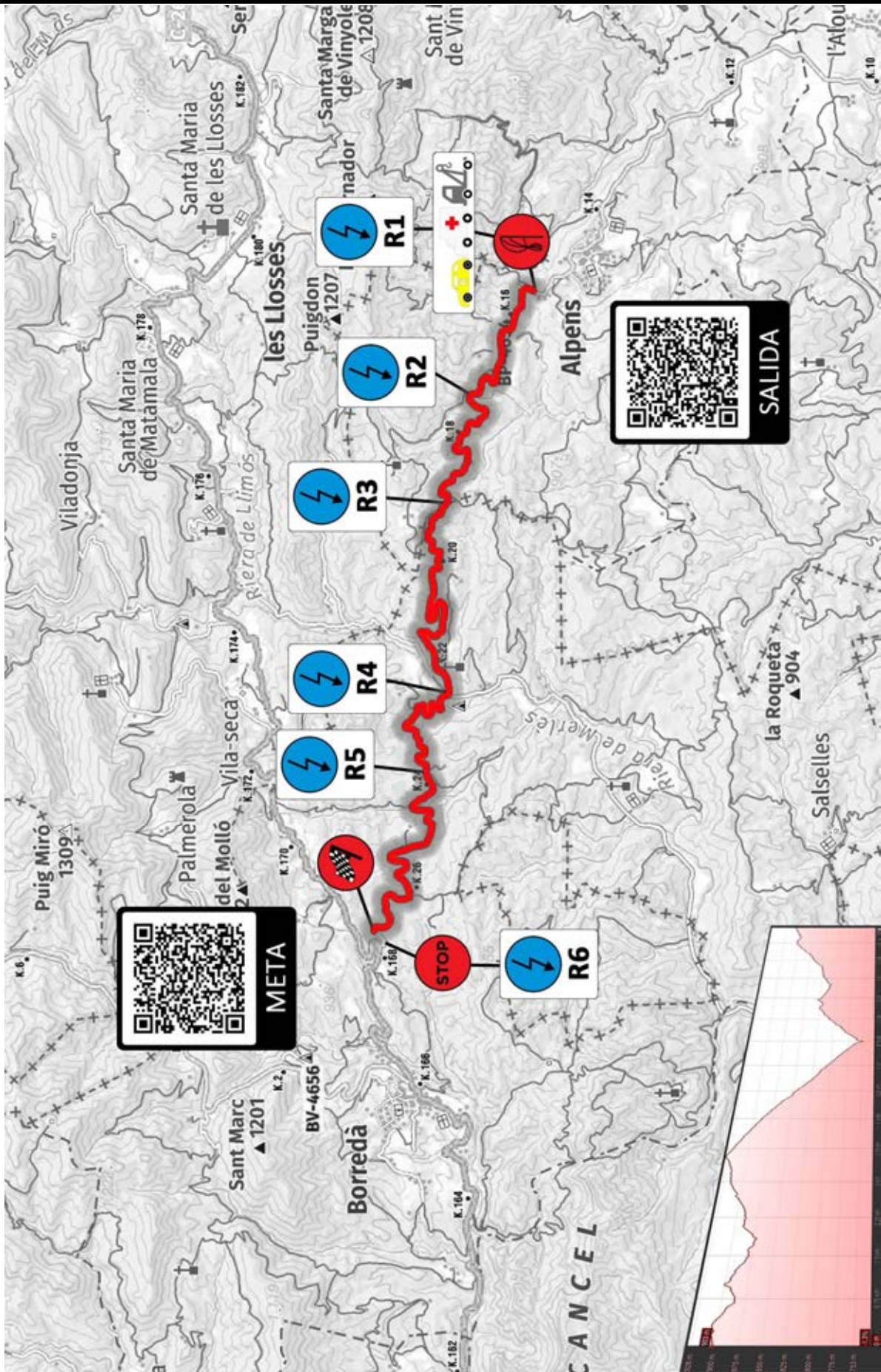
TC 6 - 9
ALPENS
11,359 kms

ITINERARIO ALTERNATIVO:

En caso de cancelación del TC y no ser posible seguir el recorrido del rallye, seguir el itinerario alternativo desde la página **119**

Alpens 11,359 Kms.

Situación controles



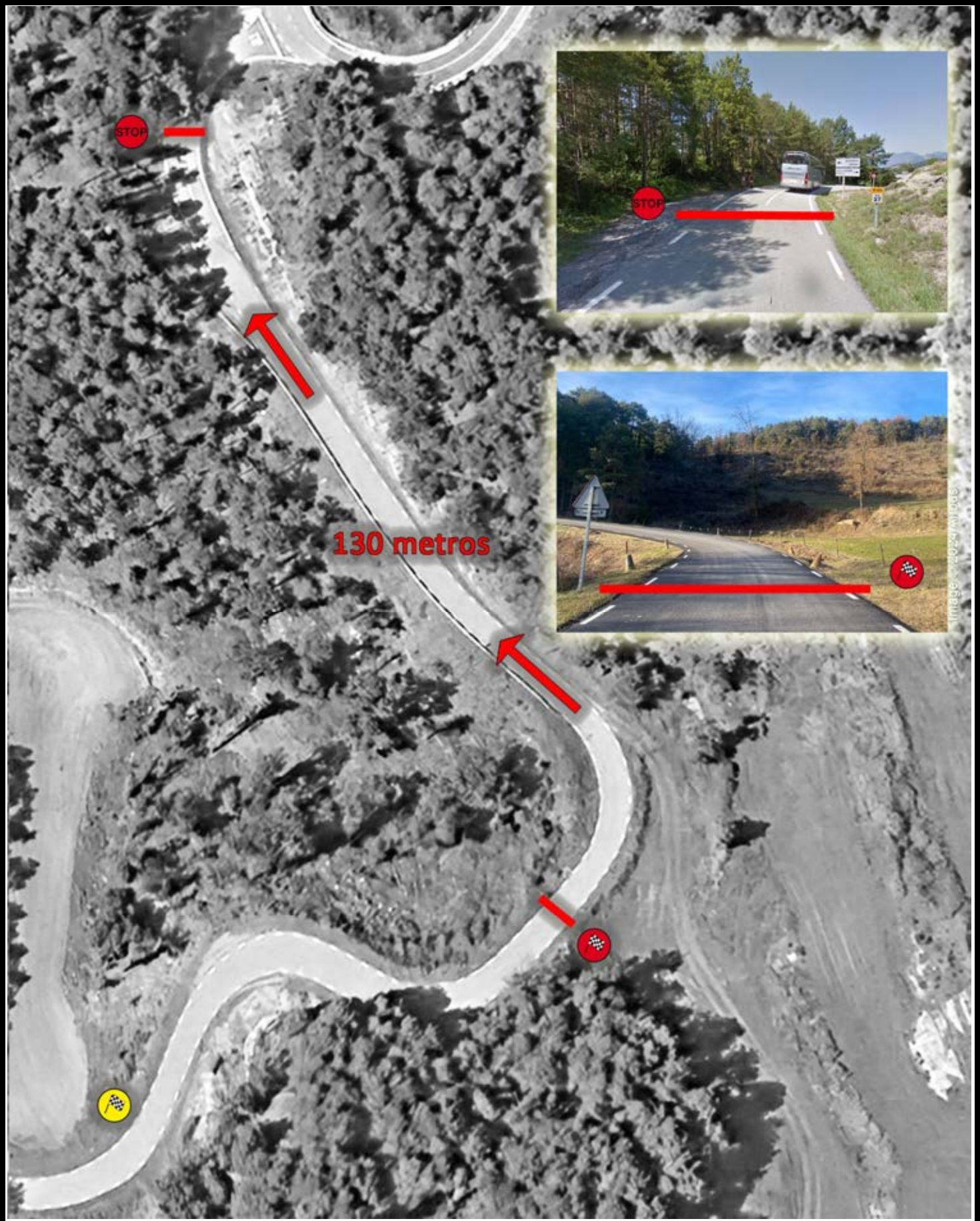
Alpens 11,359 Kms.

C.H.-Salida



Alpens 11,359 Kms.

Llegada-Stop



25 RALLYE LA LLANA

79

Sección	TC 6-9 Alpens	C.H. 10-15 La Nou	Distancia	Tiempo	Promedio	Sector
3-4			25,67	00:37	41,63	11 17

Distancia		DIRECCIÓN	INFORMACIONES	Kms. Regresivos
TOTAL	PARCIAL			
0,000	0,000		BP-4654 N 42.12563 E 2.09657 TC 6-9 SVB SVA R-1	25,67
1,824	1,824		BP-4654 N 42.13045 E 2.08336 R-2 Samt Pere de Serrallonga S. X	23,85
3,612	1,788		BP-4654 N 42.13045 E 2.08336 R-3 Can Cases	22,06
6,764	3,152		BP-4654 N 42.13233 E 2.04548 R-4 CÀMPING PUIGCERCÓS 100 m	18,91
7,408	0,644		BP-4654 N 42.13233 E 2.04548 Puigcercós	18,26

25 RALLYE LA LLANA


80

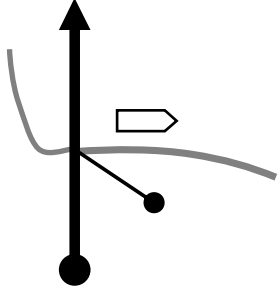

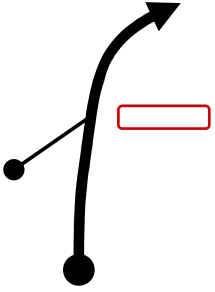
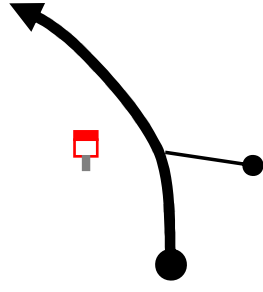
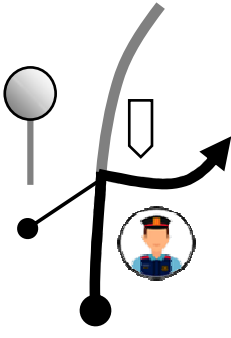
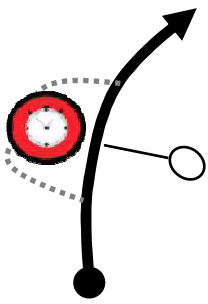

Sección	TC 6-9	C.H. 10-15	Distancia	Tiempo	Promedio	Sector
3-4	Alpens	La Nou	25,67	00:37	41,63	11
						17

Distancia		DIRECCIÓN	INFORMACIONES	Kms. Regresivos
TOTAL	PARCIAL			
8,363	0,955		BP-4654 N 42.13497 E 2.03757 R-5 XURIGUERA	17,31
11,359	2,996		BP-4654 N 42.13863 E 2.01578 TC 6-9	14,31
11,49	0,13		BP-4654 N 42.13822 E 2.01396 TC 6-9 x C-26 R-6	14,18
11,67	0,18		C-26 	14,00
13,46	1,79		C-26 	12,21

25 RALLYE LA LLANA

81

Sección	TC 6-9 Alpens		C.H. 10-15 La Nou	Distancia 25,67	Tiempo 00:37	Promedio 41,63	Sector 11 17
3-4							

Distancia		DIRECCIÓN	INFORMACIONES	Kms. Regresivos
TOTAL	PARCIAL			
13,54	0,08		<div style="border: 1px solid black; padding: 2px; display: inline-block;">C-26</div> 	12,13
21,23	7,69		<div style="border: 1px solid black; padding: 2px; display: inline-block;">C-26</div> <div style="border: 2px solid red; padding: 5px; display: inline-block; margin: 10px;">VILADA</div>	4,44
24,66	3,43		<div style="border: 1px solid black; padding: 2px; display: inline-block;">C-26</div> <div style="display: flex; align-items: center; justify-content: center; gap: 10px;"> ! <div style="border: 2px solid red; padding: 5px; text-align: center;"> C-26 km 155 </div> </div>	1,01
25,60	0,94		<div style="border: 1px solid black; padding: 2px; display: inline-block;">C-26</div> <div style="margin-left: 20px;">N 42.12954 E 1.89882</div> <div style="display: flex; align-items: center; justify-content: center; gap: 10px;"> !!! <div style="border: 1px solid black; padding: 5px; display: inline-block;"> LA NOU 7 </div> </div> <div style="margin-left: 100px;">x BV-4023</div>	0,07
25,67	0,07		<div style="border: 1px solid black; padding: 2px; display: inline-block;">BV-4023</div> <div style="margin-left: 20px;">N 42.12962 E 1.89829</div> <div style="border: 1px solid black; padding: 5px; display: inline-block; text-align: center;">  10-15 </div>	0,00

ANOTACIONES

A large rectangular area with horizontal dashed lines, intended for taking notes. The lines are evenly spaced and run across the width of the page.

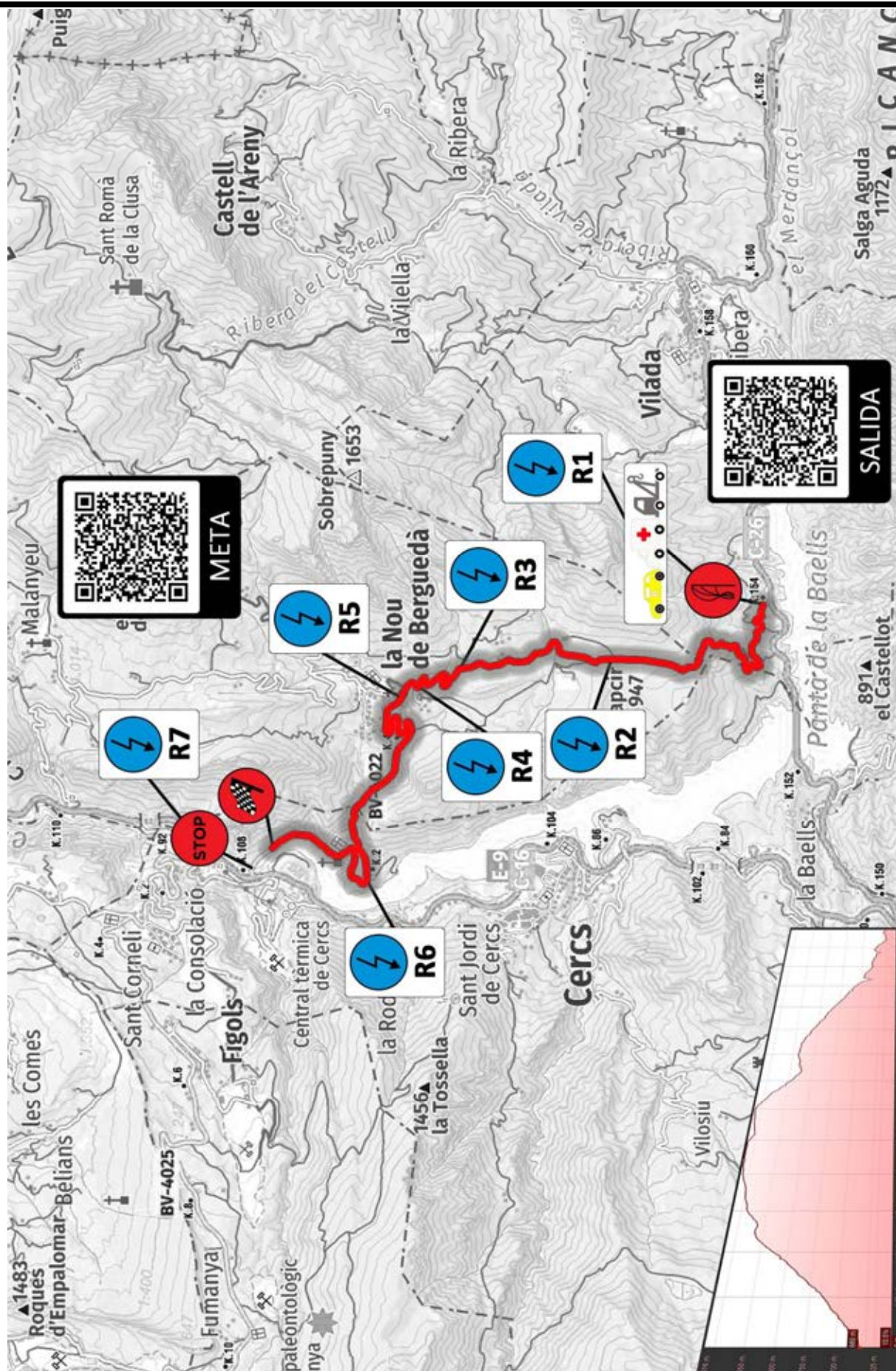
TC 7 - 10
LA NOU
10,660 kms

ITINERARIO ALTERNATIVO:

En caso de cancelación del TC y no ser posible seguir el recorrido del rallye, seguir el itinerario alternativo desde la página **127**


La Nou 10,660 Kms.

Situación Controles




La Nou 10,660 Kms.

C.H.-Salida



La Nou 10,660 Kms.

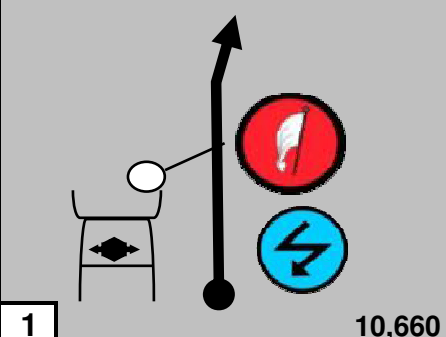





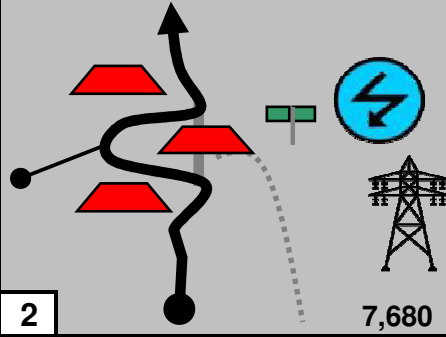

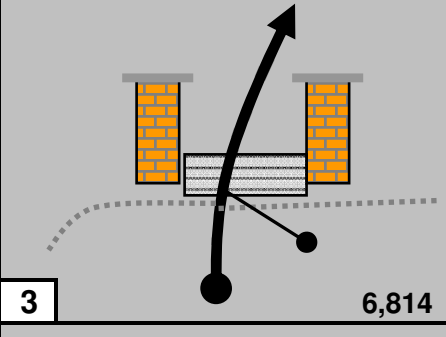
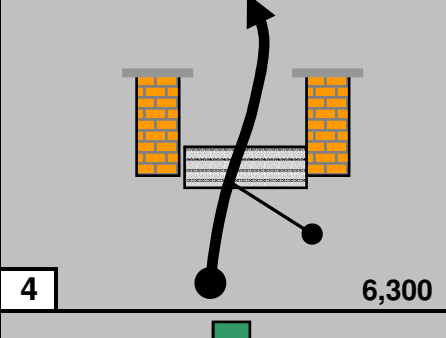
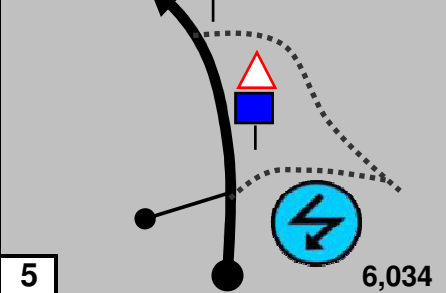




Llegada-Stop



25 RALLYE LA LLANA

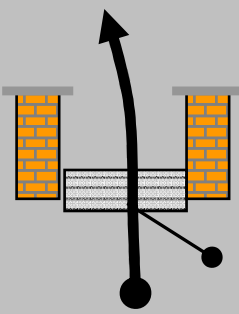
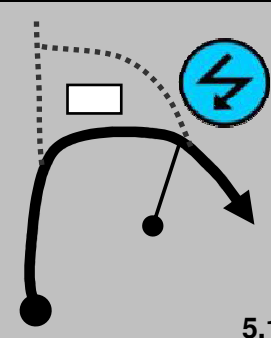


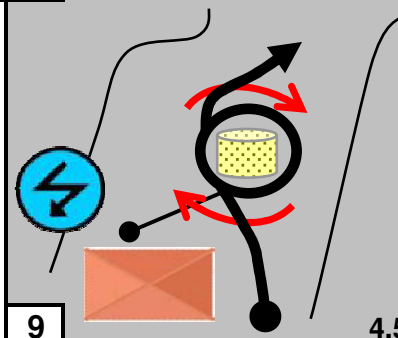


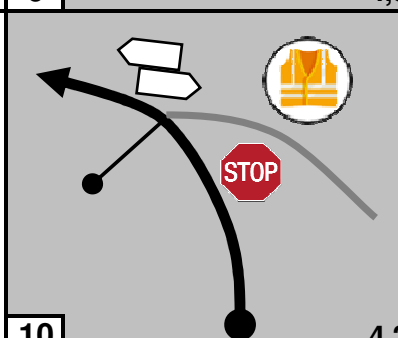
87

Sección	TC 7-10 La Nou		C.H. 11-16 La Pobla Lillet	Distancia	Tiempo	Promedio	Sector
3-4				27,22	00:37	44,14	12 18

Distancia		DIRECCIÓN	INFORMACIONES	Kms. Regresivos
TOTAL	PARCIAL			
0,000	0,000	 <p>1 10,660</p>	BV-4023 N 42.112999 E 1.89686  TC7-10     R-1 SVB SVA	27,22
2,980	2,980	 <p>2 7,680</p>	BV-4023 N 42.14480 E 1.88939 Chicane 11 metros separación entre elementos  R-2	24,24
3,846	0,866	 <p>3 6,814</p>	BV-4023 PASO CANADIENSE	23,37
4,360	0,514	 <p>4 6,300</p>	BV-4023 PASO CANADIENSE	22,86
4,626	0,266	 <p>5 6,034</p>	BV-4023 N 42.15774 E 1.88801   R-3  	22,59

25 RALLYE LA LLANA

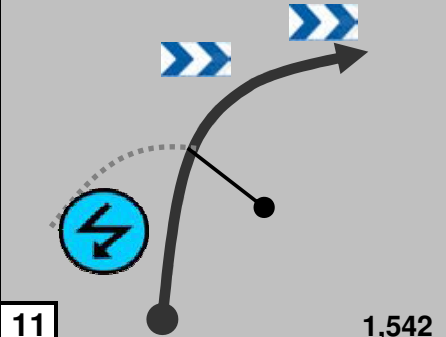

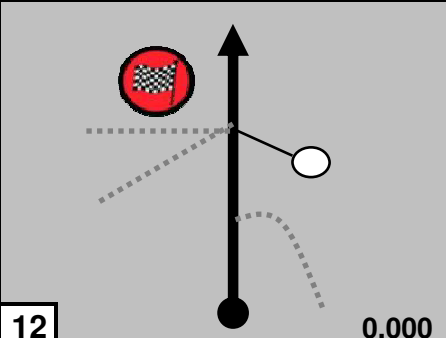

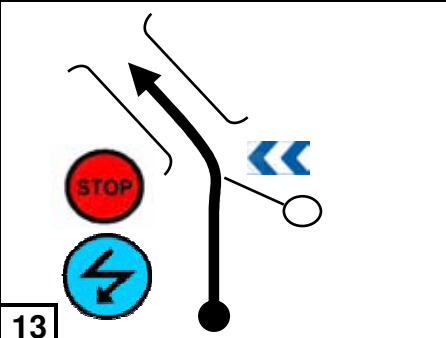


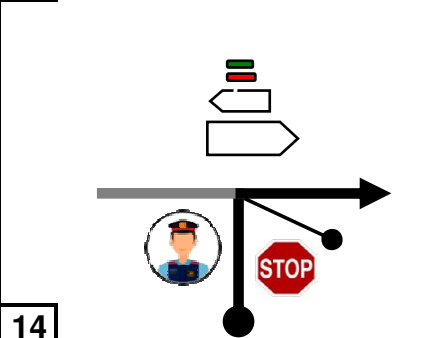




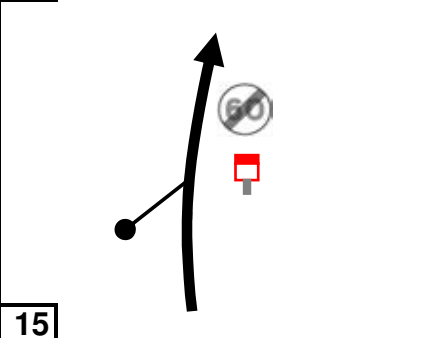



88

Sección		C.H. 11-16		Distancia	Tiempo	Promedio	Sector
3-4		La Nou		27,22	00:37	44,14	12 18
Distancia		DIRECCIÓN	INFORMACIONES	Kms. Regresivos			
TOTAL	PARCIAL						
5,117	0,491	6		BV-4023	<p>PASO CANADIENSE</p>		22,10
5,483	0,366	7		BV-4023	N 42.16185 E 1.88486 VILADA PLA DE CLARA ←	 R-4	21,74
6,092	0,609	8		BV-4023	N 42.16367 E 1.88489 La Canal Casadesús VILADA ← LA NOU		21,13
6,160	0,068	9		BV-4023	N 42.16327 E 1.88422 DONUT	 R-5 	21,06
6,388	0,228	10		BV-4023	N 42.16368 E 1.88490 C-16 BERGA BAGÀ LA NOU DE BERGUEDA x BV-4022		20,83

25 RALLYE LA LLANA

89

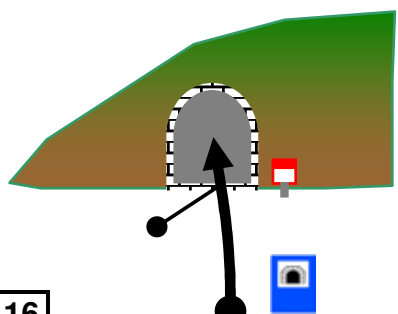


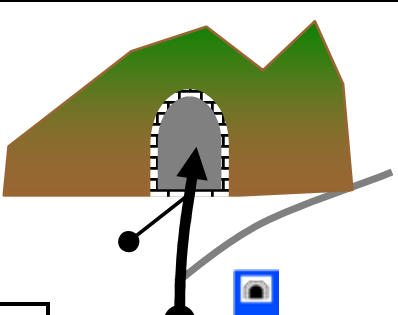

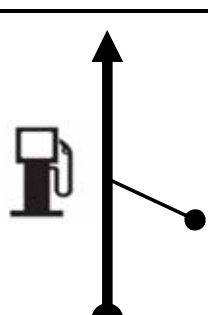

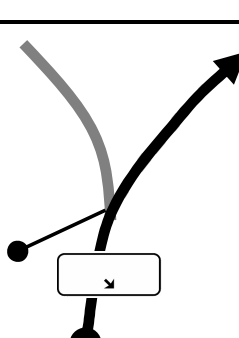

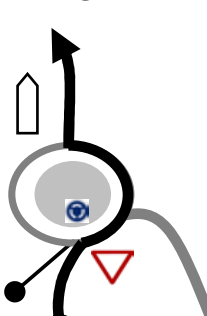
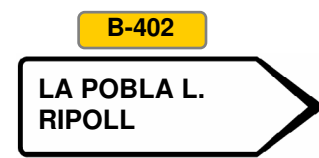
Sección	TC 7-10 La Nou		C.H. 11-16 La Pobla Lillet	Distancia	Tiempo	Promedio	Sector
3-4				27,22	00:37	44,14	12 18

Distancia		DIRECCIÓN	INFORMACIONES	Kms. Regresivos
TOTAL	PARCIAL			
9,118	2,730		BV-4022 N 42.16589 E 1.86122  R-6	18,10
10,660	1,542		BV-4022 N 42.17505 E 1.86462  TC7-10	16,56
10,92	0,26		BV-4022 N 42.17661 E 1.86227  TC7-10  R-7	16,30
11,02	0,10		BV-4022     x C-16	16,20
11,14	0,12		C-16   km 108 	16,08

25 RALLYE LA LLANA

90

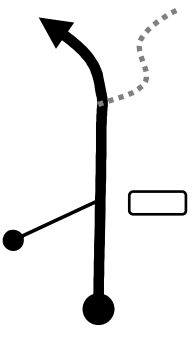
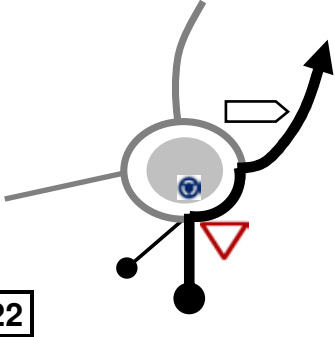
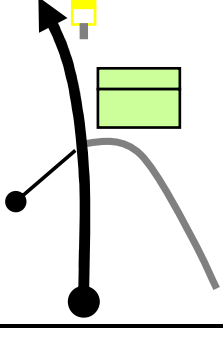
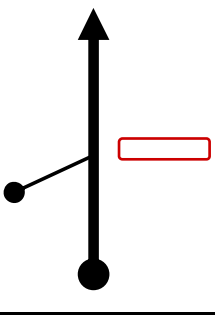
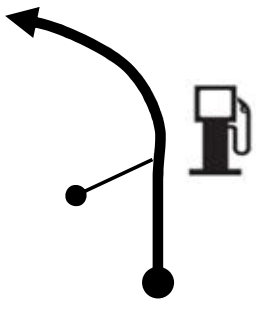

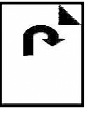
Sección	TC 7-10 La Nou		C.H. 11-16 La Pobla Lillet	Distancia 27,22	Tiempo 00:37	Promedio 44,14	Sector 12 18
3-4							

Distancia		DIRECCIÓN	INFORMACIONES	Kms. Regresivos
TOTAL	PARCIAL			
12,15	1,01		C-16  	15,07
15,78	3,63		C-16 	11,44
16,81	1,03		C-16 	10,41
18,16	1,35		C-16  x Lateral	9,06
18,32	0,16		Lateral  x B-402	8,90

25 RALLYE LA LLANA

91

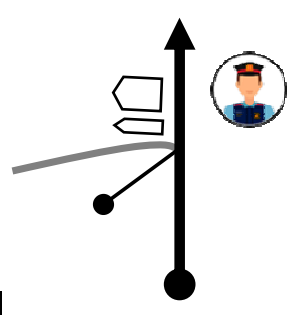
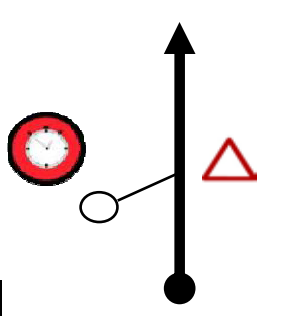


Sección	TC 7-10 La Nou		C.H. 11-16 La Pobla Lillet	Distancia	Tiempo	Promedio	Sector
3-4				27,22	00:37	44,14	12 18

Distancia		DIRECCIÓN	INFORMACIONES	Kms. Regresivos
TOTAL	PARCIAL			
18,64	0,32	 <p>21</p>	<p>B-402</p> <p>B-402</p> <p>LA POBLA L. 8 RIPOLL 29</p>	8,58
24,95	6,31	 <p>22</p>	<p>B-402</p> <p>B-402</p> <p>LA POBLA L. RIPOLL</p>	2,27
25,13	0,18	 <p>23</p>	<p>B-402</p> <p>B-402 km 8</p> <p>Santuari de Falgars 7 km →</p> <p>Àrea recreativa 7 km →</p>	2,09
26,24	1,11	 <p>24</p>	<p>B-402</p> <p>LA POBLA DEL LILLET</p>	0,98
27,01	0,77	 <p>25</p>	<p>B-402</p> <p></p> <p>REPSOL</p> <p></p>	0,21

25 RALLYE LA LLANA

92

Sección	TC 7-10 La Nou		C.H. 11-16 La Pobla Lillet	Distancia 27,22	Tiempo 00:37	Promedio 44,14	Sector 12 18
---------	--------------------------	---	--------------------------------------	---------------------------	------------------------	--------------------------	----------------------------------

Distancia		DIRECCIÓN	INFORMACIONES	Kms. Regresivos
TOTAL	PARCIAL			
27,11	0,10	 <p>26</p>	<p>B-402 N 42.24542 E 1.97965</p> <p>CASTELLAR DE NHUG LA MOLINA</p> <p>Les Fonts del Llobregat</p>	0,11
27,22	0,11	 <p>27</p>	<p>B-402 N 42.24576 E 1.98084</p> <p> 11-16</p> <p></p>	0,00

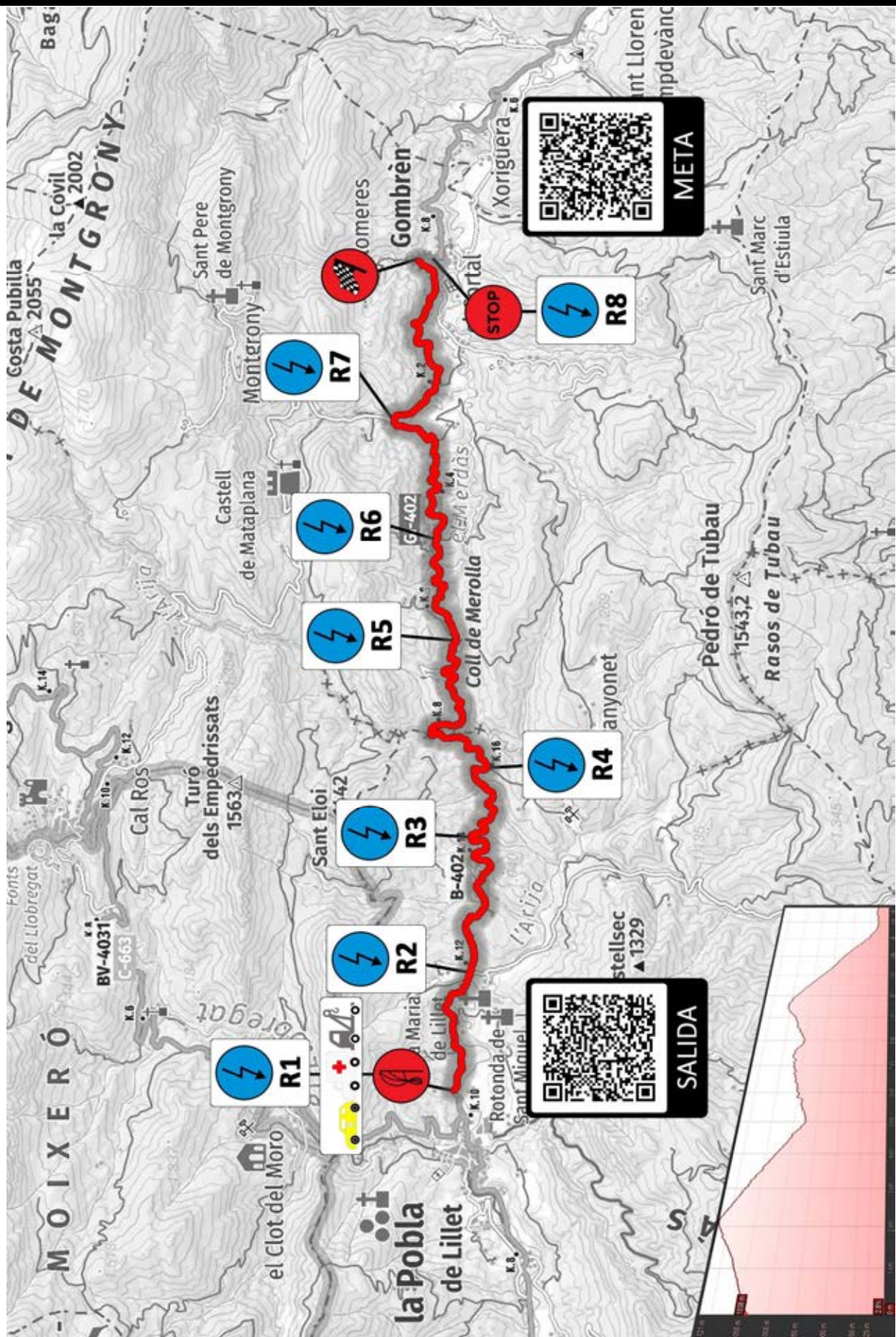
TC 8 - 11
COLL DE MEROLLA
14,028 kms

ITINERARIO ALTERNATIVO:

En caso de cancelación del TC y no ser posible seguir el recorrido del rallye, seguir el itinerario: alternativo-1 desde la página **131**
alternativo-2 desde la página **135**


Coll de Merolla 14,028 Kms.

Situación Controles




Coll de Merolla 14,028 Kms.

C.H.-Salida



Coll de Merolla 14,028 Kms.

Llegada-Stop



25 RALLYE LA LLANA

97

Sección	TC 8-11	C.H. 12A-17	Distancia	Tiempo	Promedio	Sector
3-4	Coll de Merolla	Ripoll	27,34	00:40	41,01	13
						19

Distancia		DIRECCIÓN	INFORMACIONES	Kms. Regresivos
TOTAL	PARCIAL			
0,000	0,000	<p>1 14,028</p>	<p>B-402 N 42.24618 E 1.98238</p> <p>TC8-11</p> <p>R-1</p> <p>SVB SVA</p>	27,34
1,550	1,550	<p>2 12,478</p>	<p>B-402 N 42.24487 E 1.99808</p> <p>Sant Jaume de Frontanya 9 km →</p> <p>Àrea recreativa de la Pineda 1 km →</p> <p>x B-402</p> <p>R-2</p>	25,79
3,570	2,020	<p>3 10,458</p>	<p>GI-402 N 42.24490 E 2.01341</p> <p>B-402 km 14</p> <p>Heliport 5</p> <p>R-3</p>	23,77
5,270	1,700	<p>4 10,458</p>	<p>B-402 N 42.24359 E 2.02462</p> <p>R-4</p>	22,07
6,106	0,836	<p>5 7,922</p>	<p>B-402</p> <p>EL RIPOLLÈS</p> <p>x GI-402</p>	21,23

25 RALLYE LA LLANA

98

Sección	TC 8-11	C.H. 12A-17	Distancia	Tiempo	Promedio	Sector
3-4	Coll de Merolla	Ripoll	27,34	00:40	41,01	13
						19

Distancia		DIRECCIÓN	INFORMACIONES	Kms. Regresivos
TOTAL	PARCIAL			
7,843	1,737		GI-402 N 42.24666 E 2.04117 	19,50
9,250	1,407		GI-402 N 42.24830 E 2.05281 	18,09
11,612	2,362		GI-402 N 42.25271 E 2.06971 	15,73
14,028	2,416		GI-402 N 42.25048 E 2.09070 	13,31
14,193	0,165		GI-402 N 42.24879 E 2.09095 	13,15

25 RALLYE LA LLANA

99

Sección	TC 8-11	C.H. 12A-17	Distancia	Tiempo	Promedio	Sector
3-4	Coll de Merolla	Ripoll	27,34	00:40	41,01	13
						19

Distancia		DIRECCIÓN	INFORMACIONES	Kms. Regresivos
TOTAL	PARCIAL			
14,27	0,08		GI-402 x GI-401	13,07
22,10	7,83		GI-401 	5,24
22,71	0,61		GI-401 x N-260	4,63
22,76	0,05		N-260 Red de Carreteras del Estado	4,58
23,39	0,63		N-260 98 Oct.	3,95

25 RALLYE LA LLANA

100

Sección	TC 8-11	C.H. 12A-17	Distancia	Tiempo	Promedio	Sector
3-4	Coll de Merolla	Ripoll	27,34	00:40	41,01	13
						19

Distancia		DIRECCIÓN	INFORMACIONES	Kms. Regresivos
TOTAL	PARCIAL			
24,52	1,13	16	N-260	2,82
25,45	0,93	17	N-260 ① RIPOLL ② RIPOLL x Ctra. de Ribes	1,89
25,97	0,52	18	Urbano Centre ciutat 	1,37
26,21	0,24	19	Urbano x c/ Nou	1,13
26,42	0,21	20	Urbano x c/ Macià Bonaplata Barcelona Totes Direccions Jutjat EOI INS. Abat Oliba	0,92

25 RALLYE LA LLANA

101

Sección	TC 8-11	C.H. 12A-17	Distancia	Tiempo	Promedio	Sector
3-4	Coll de Merolla	Ripoll	27,34	00:40	41,01	13
						19

Distancia		DIRECCIÓN	INFORMACIONES	Kms. Regresivos
TOTAL	PARCIAL			
26,60	0,18		Urbano C-26 ↙ Olot - Girona ↙ Valfogona del Ripollès N-260a ↙ St. Joan de les Abadesses Situar-se a la izquierda x N-260a	0,74
26,67	0,07		Urbano Situar-se a la izquierda x c/ del Progrés - C-26	0,67
26,85	0,18		Urbano !! ↑ St. Joan de ↑ Olot <input type="checkbox"/> ↑ Girona ↖ Centre <input type="checkbox"/> ← Vic ← Berga ← Barcelona x Pont d'Olot	0,49
27,05	0,20		Urbano Situar-se carril izquierdo x Plaça de l'Ajuntament	0,29
27,20	0,15		Urbano !!! x Plaça de l'Abat Oliba	0,14

25 RALLYE LA LLANA

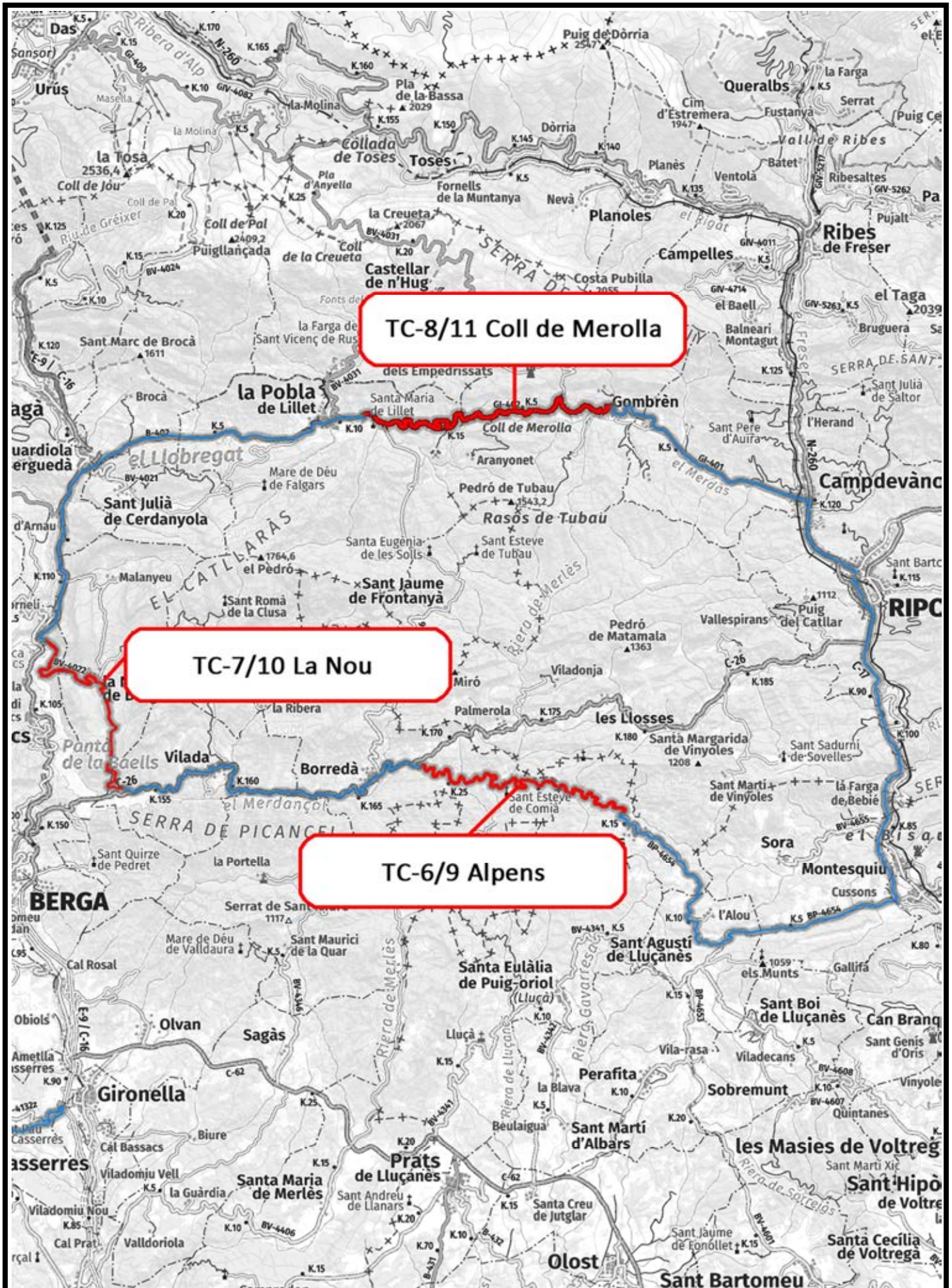
102

Sección	TC 8-11		C.H. 12A-17	Distancia	Tiempo	Promedio	Sector
3-4	Coll de Merolla		Ripoll	27,34	00:40	41,01	13 19

Distancia		DIRECCIÓN	INFORMACIONES	Kms. Regresivos
TOTAL	PARCIAL			
27,24	0,04	 26	Urbano x Plaça del Monestir	0,10
27,30	0,06	 27	Urbano Plaça del Monestir	0,04
27,34	0,04	 28	Urbano N 42.20119 E 2.19041 Regrupamiento Parque Cerrado Plaça del Monestir 12A-17	0,00

Sábado 20/04/2024


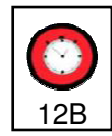
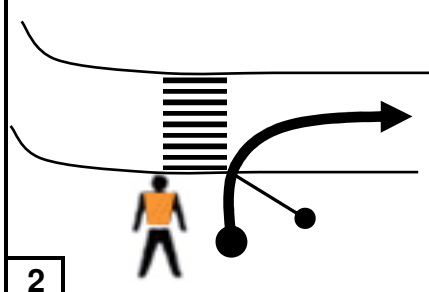
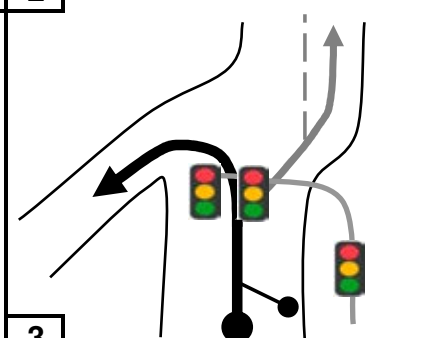
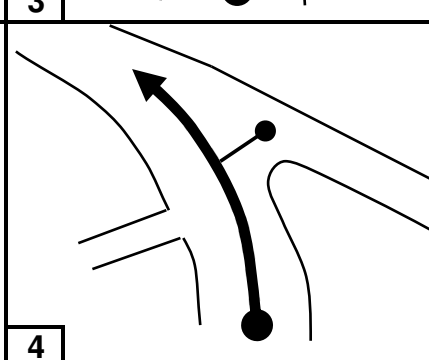
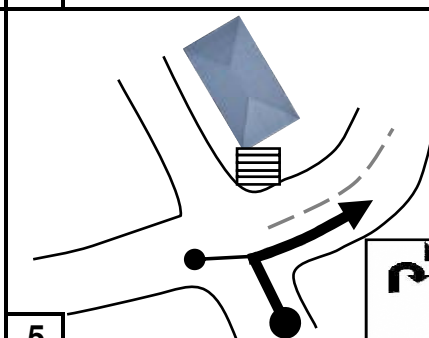






4ª SECCIÓN



25 RALLYE LA LLANA

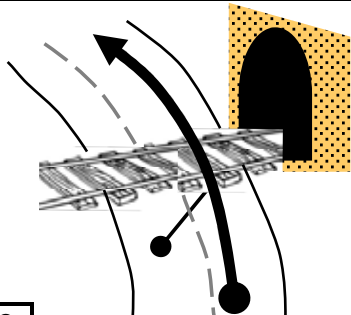
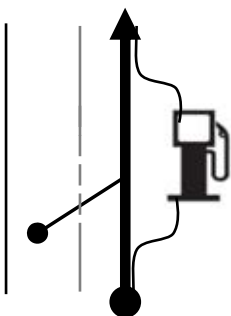

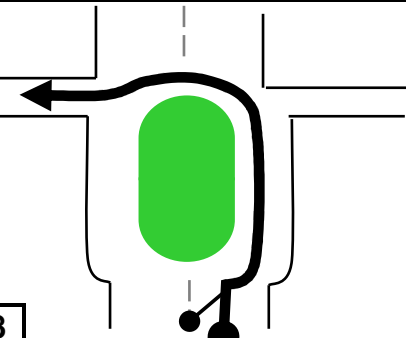
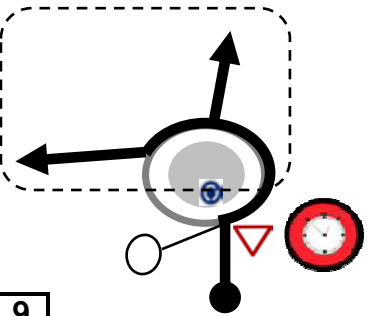

105

Sección	C.H. 12B	C.H. 13A	Distancia	Tiempo	Promedio	Sector
4	Reagrupamiento	P.A. - Ripoll	1,48	00:10	8,88	14

Distancia		DIRECCIÓN	INFORMACIONES	Kms. Regresivos
TOTAL	PARCIAL			
			Urbano N 42.20106 E 2.19032  Plaça del Monestir	1,48
0,00	0,00		Urbano x c/ de Berenguer el Vell	1,48
0,12	0,12		Urbano ! Situarse a la izquierda N-260a - Ctra. de Ribes	1,36
0,37	0,25		Urbano x c/ Nou	1,11
0,58	0,21		Urbano x Passeig de Ragull Barcelona  Totes Direccions  Jutjat   EOI  INS. Abat Oliba 	0,90

25 RALLYE LA LLANA

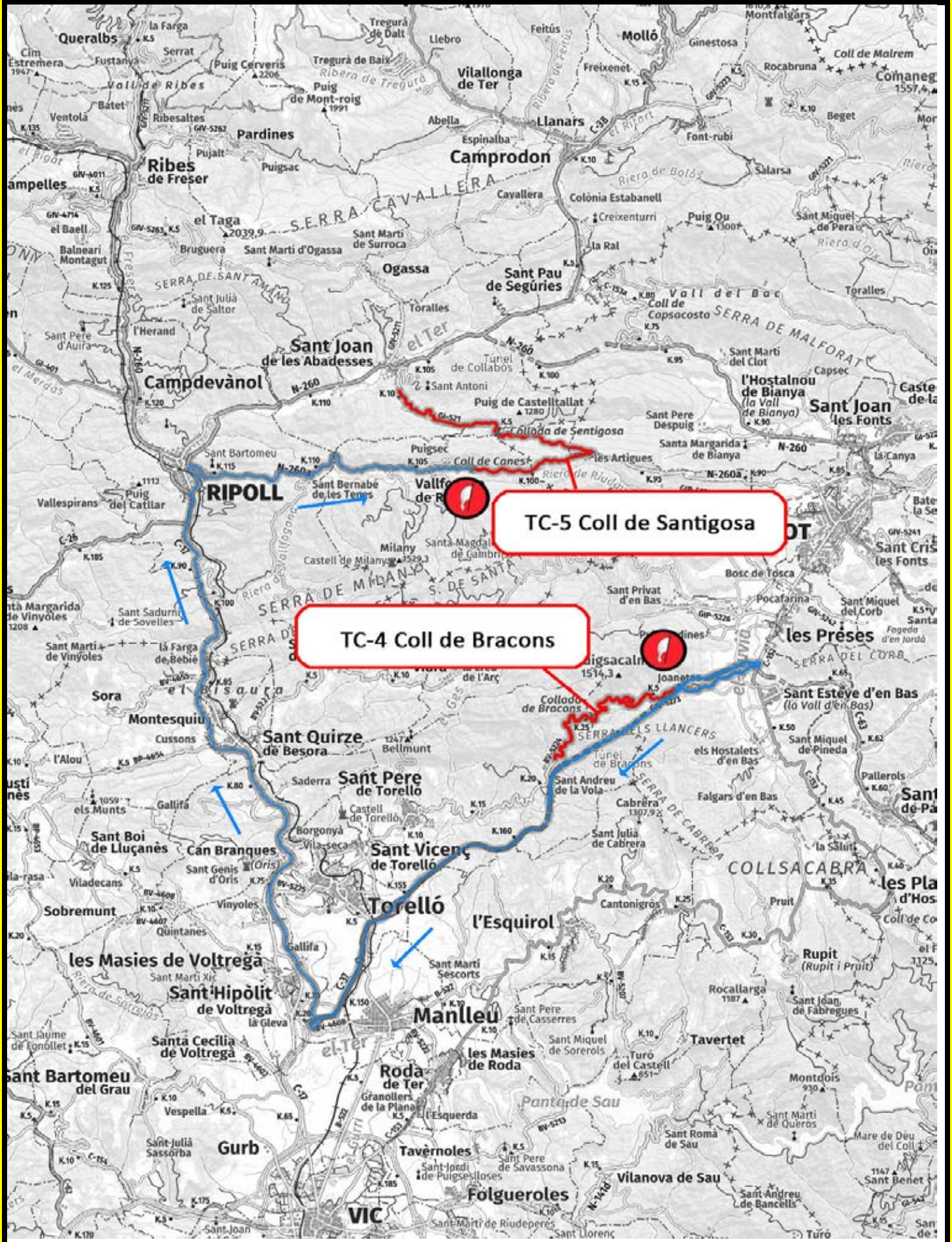
106

Sección		C.H. 12B		C.H. 13A		Distancia	Tiempo	Promedio	Sector
4		Reagrupamiento		P.A. - Ripoll		1,48	00:10	8,88	14
Distancia		DIRECCIÓN		INFORMACIONES		Kms. Regresivos			
TOTAL	PARCIAL								
0,68	0,10	6		Urbano					0,80
					x Ctra. de Barcelona				
0,74	0,06	7		Urbano			98 Oct.		0,74
1,27	0,53	8		Urbano					0,21
					x c/ de Concepció Ducloux				
1,48	0,21	9		Urbano		N 42.19305 E 2.19528		Entrada a Parque de Asistencia	0,00

PASAR A PÁGINA 67

**ITINERARIO ALTERNATIVO TC3
COLL DE SANTIGOSA**

Itinerario alternativo TC3 Coll de Santigosa




25 RALLY LA LLANA - ITINERARIO ALTERNATIVO

109

Sección

2

Salida TC3 Coll de Santigosa



C.H. 5 Coll de Bracons

Distancia

48,04

Tiempo

01:27

Promedio

33,13

Sector

5

Distancia		DIRECCIÓN	INFORMACIONES	Kms. Regresivos
TOTAL	PARCIAL			
0,00	0,00		N-260a N 42.19807 E 2.32306 TC-3 R-1	48,04
1,61	1,61		N-260a <div style="border: 1px solid red; padding: 5px; display: inline-block;">VALLFOGONA DEL RIPOLLÈS</div>	46,43
6,43	4,82		N-260a !!! x Ctra. de les Llances	41,62
12,02	5,60		RURAL !!! x c/ de les Tres Creus	36,02
12,14	0,120		Urbano x Passeig de la Plana	35,90


25 RALLY LA LLANA - ITINERARIO ALTERNATIVO

110

Sección

2

Salida TC3 Coll de Santigosa



C.H. 5 Coll de Bracons

Distancia

48,04

Tiempo

01:27

Promedio

33,13

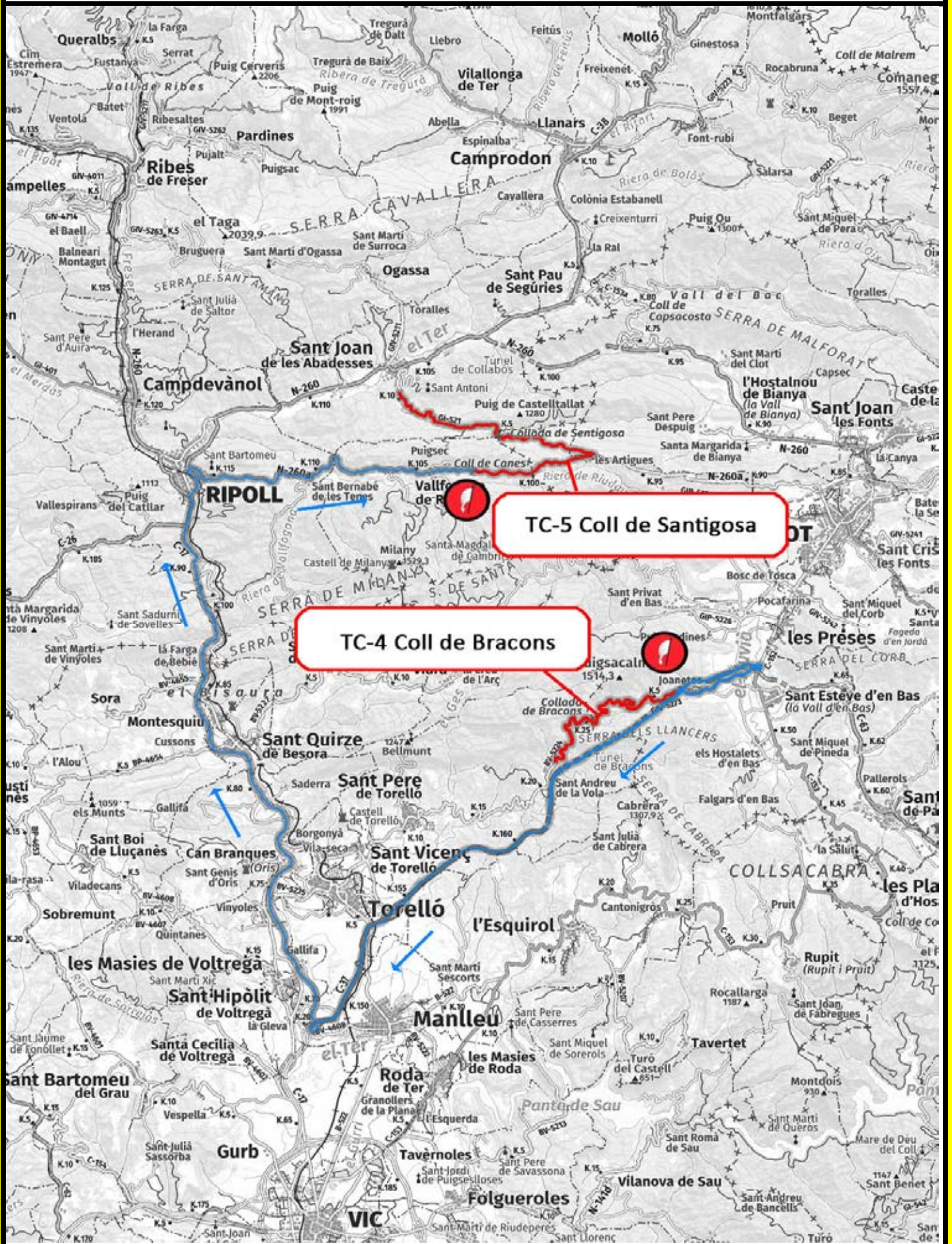
Sector

5

Distancia		DIRECCIÓN	INFORMACIONES	Kms. Regresivos
TOTAL	PARCIAL			
12,28	0,14		Urbano x Plaça Abadessa Emma	35,76
12,40	0,12		Urbano Sortida N-260 x Plaça Bisbe Torres i Bages	35,64
12,53	0,13		Urbano	35,51
12,62	0,09			35,42
12,71	0,09	COINCIDE CON PÁGINA 31 VIÑETA 12		35,33

**ITINERARIO ALTERNATIVO TC4
COLL DE BRACONS**

Itinerario alternativo TC4 Coll de Bracons




25 RALLY LA LLANA - ITINERARIO ALTERNATIVO

113

Sección

2

Salida TC4
Coll de Bracons



C.H. 6 Coll
de Santigosa

Distancia

68,42

Tiempo

01:37

Promedio

42,32

Sector

6

Distancia		DIRECCIÓN	INFORMACIONES	Kms. Regresivos
TOTAL	PARCIAL			
0,00	0,00		GIV-5273 N 42.11998 E 2.41450 TC-4 R-1 R + + +	68,42
0,23	0,23		GIV-5273 0,2 Joanetes	68,19
3,68	3,45		GIV-5273 C-152 2 LES PRÈSES 5 OLOT St. ESTEVE B. 2 Sta. COLOMA F. 42 x C-152	64,74
3,90	0,22		C-352 C-37 TORELLÓ MANLEU VIC x C-37	64,52
4,15	0,25		C-37 C-37 km 172	64,27


25 RALLY LA LLANA - ITINERARIO ALTERNATIVO

114

Sección

2

Salida TC4
Coll de Bracons



C.H. 6 Coll
de Santigosa

Distancia

68,42

Tiempo

01:37

Promedio

42,32

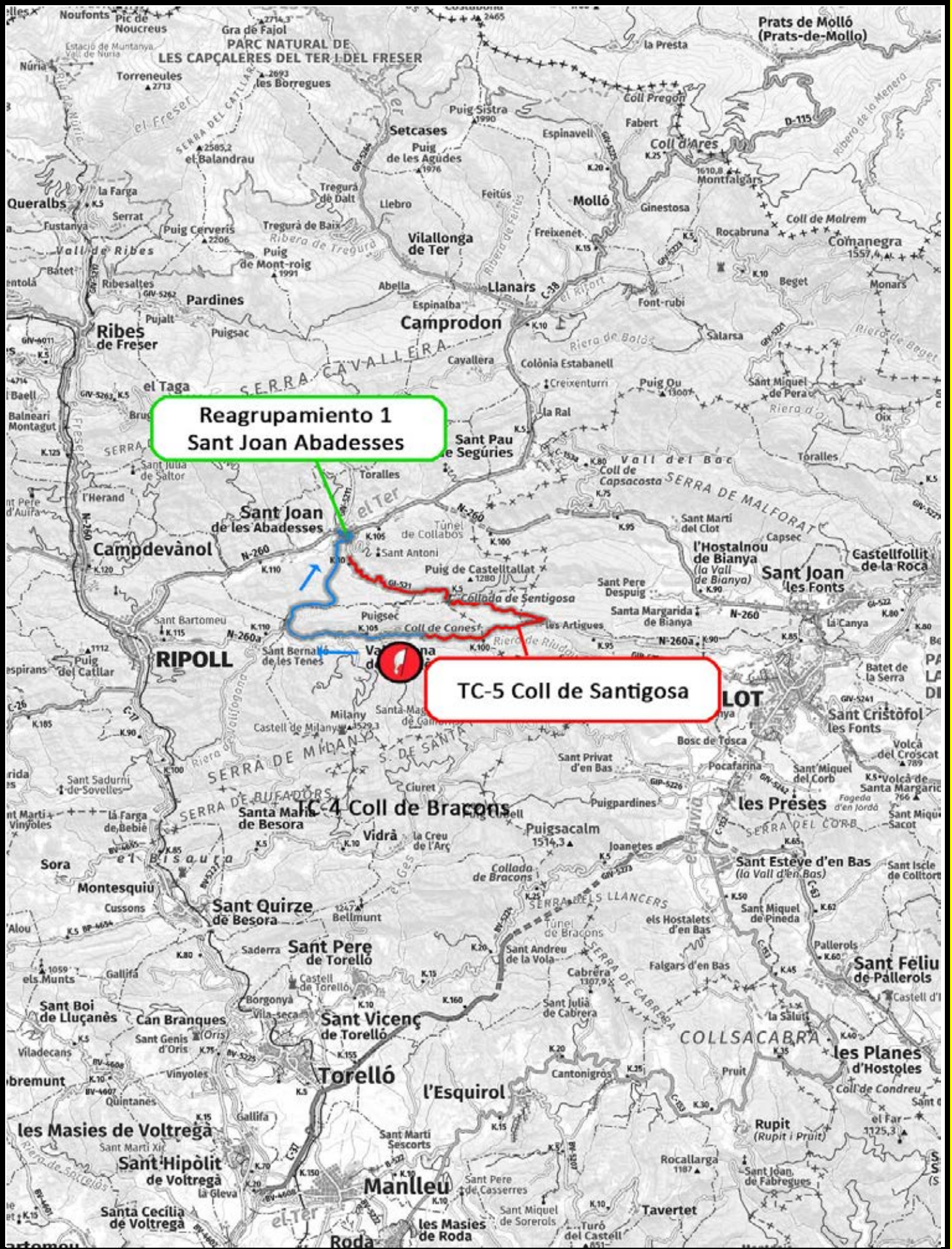
Sector

6

Distancia		DIRECCIÓN	INFORMACIONES	Kms. Regresivos
TOTAL	PARCIAL			
5,66	1,51		<div style="border: 1px solid black; padding: 2px;">C-37</div>	62,76
7,64	1,98		<div style="border: 1px solid black; padding: 2px;">C-37</div>	60,78
7,83	0,19		<div style="border: 1px solid black; padding: 2px;">C-37</div>	60,59
8,16	0,33		<div style="border: 1px solid black; padding: 2px;">C-37</div>	60,26
13,30	5,14	COINCIDE CON PÁGINA 46 VIÑETA 9		55,12

**ITINERARIO ALTERNATIVO TC5
COLL DE SANTIGOSA**

Itinerario alternativo TC5 Coll de Santigosa



25 RALLY LA LLANA - ITINERARIO ALTERNATIVO


117

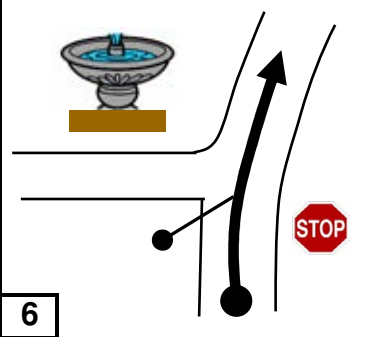
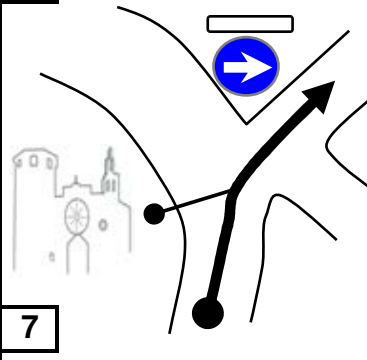


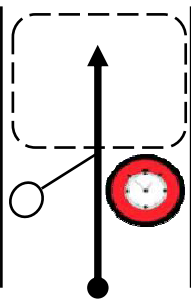
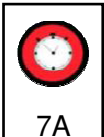
Sección	Salida TC5 Coll de Santigosa		C.H. 7A Reagrup.	Distancia	Tiempo	Promedio	Sector
2				12,46	00:25	29,90	7

Distancia		DIRECCIÓN	INFORMACIONES	Kms. Regresivos
TOTAL	PARCIAL			
0,00	0,00		N-260a N 42.19807 E 2.32306 TC-3 R-1	12,46
1,61	1,61		N-260a <div style="border: 1px solid red; padding: 5px; display: inline-block;">VALLFOGONA DEL RIPOLLÈS</div>	10,85
6,43	4,82		N-260a !!! x Ctra. de les Llances	6,03
12,02	5,59		RURAL !!! x c/ de les Tres Creus	0,44
12,14	0,120		Urbano x Passeig de la Plana	0,32

25 RALLY LA LLANA - ITINERARIO ALTERNATIVO

118

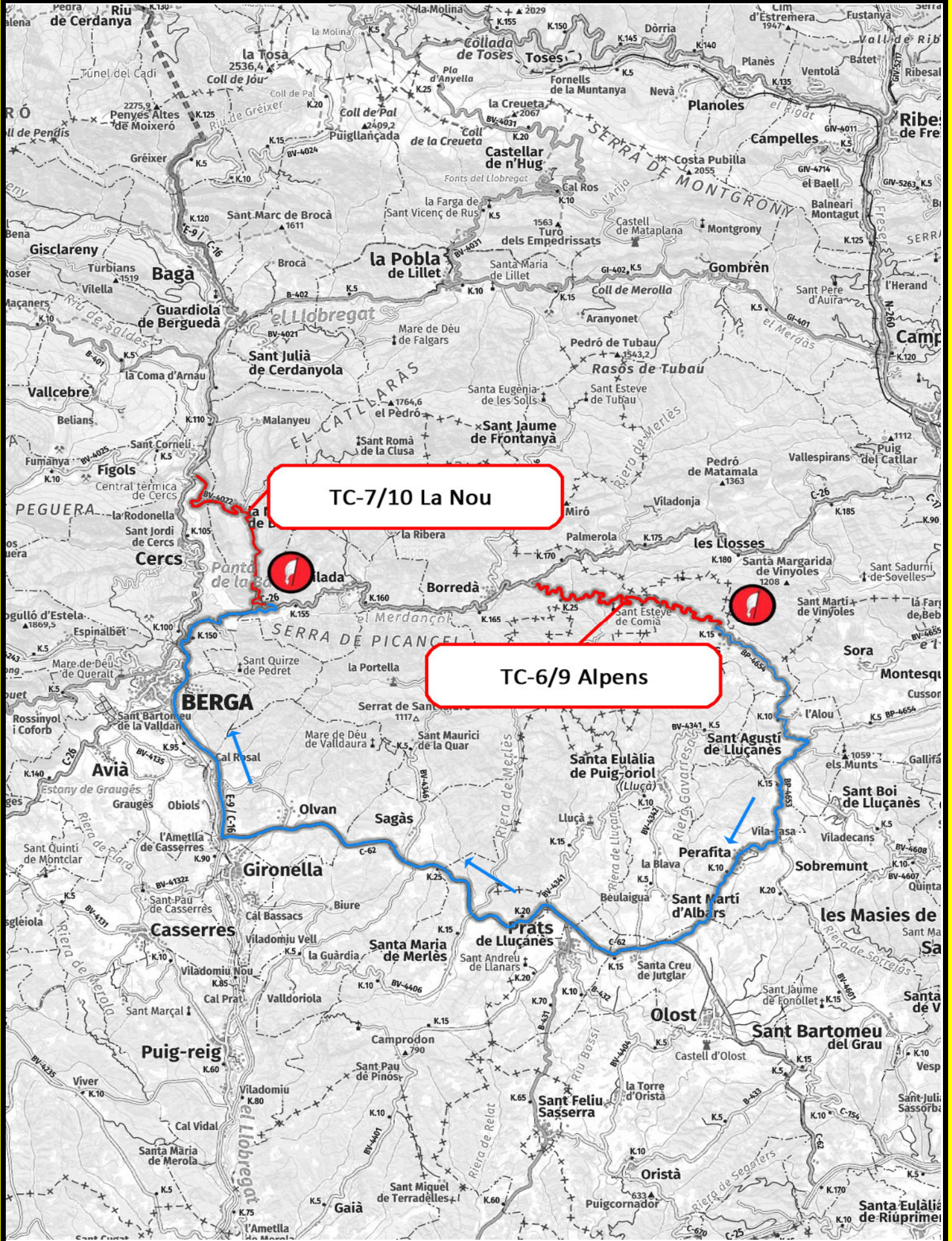
Sección	Salida TC5 Coll de Santigosa		C.H. 7A Reagrup.	Distancia	Tiempo	Promedio	Sector
2				12,46	00:25	29,90	7

Distancia		DIRECCIÓN	INFORMACIONES	Kms. Regresivos
TOTAL	PARCIAL			
12,28	0,14		Urbano x Plaça Abadessa Emma	0,18
12,40	0,12		Urbano Sortida N-260   x Plaça Bisbe Torres i Bages	0,06
12,46	0,06		Urbano  7A Entrada a Reagrupamiento x Passatge Can Crehuet	0,00

SEGUIR POR PÁGINA 61

**ITINERARIO ALTERNATIVO TC6-9
ALPENS**

Itinerario alternativo TC6-9 Alpens



25 RALLY LA LLANA - ITINERARIO ALTERNATIVO

121

Sección

Salida TC 6-9

C.H. 10 - 15

Distancia


Tiempo

Promedio

Sector

3-4

Alpens



La Nou

52,47

00:37

59,40

11

17


Distancia		DIRECCIÓN	INFORMACIONES	Kms. Regresivos
TOTAL	PARCIAL			
0,00	0,00		BP-4654 N 42.12563 E 2.09657 TC6-9 R-1 	52,47
0,40	0,40		BP-4654 <div style="border: 1px solid red; padding: 5px; display: inline-block;">ALPENS</div>	52,07
6,37	5,97		BP-4654 <div style="border: 1px solid red; padding: 5px; display: inline-block;">SANT AGUSTÍ DE LLUÇANÈS</div>	46,10
7,33	0,96		BP-4654 <div style="display: flex; align-items: center;"> <div style="border: 1px solid black; padding: 5px; writing-mode: vertical-rl; transform: rotate(180deg);">SANT QUIRZE DE BESORA</div> <div style="margin-left: 20px;"> <div style="border: 1px solid black; padding: 5px;">SANT BOI DE LLUÇANÈS PRATS DE LLUÇANÈS</div> <p>x BP-4653</p> </div> </div>	45,14
8,44	1,11		BP-4653 <div style="display: flex; flex-direction: column; align-items: center;"> <div style="border: 1px solid black; padding: 5px; writing-mode: vertical-rl; transform: rotate(180deg);">SANT HIPÒLIT DE VOLTREGÀ</div> <div style="border: 1px solid black; padding: 5px; writing-mode: vertical-rl; transform: rotate(180deg);">SANT BOI DE LLUÇANÈS</div> </div>	44,03

25 RALLY LA LLANA - ITINERARIO ALTERNATIVO

122

Sección

Salida TC 6-9



C.H. 10 - 15

Distancia

Tiempo

Promedio

Sector

3-4

Alpens

La Nou

52,47

00:37

59,40

11
17


Distancia		DIRECCIÓN	INFORMACIONES	Kms. Regresivos
TOTAL	PARCIAL			
8,96	0,52		BP-4653 	43,51
12,07	3,11		BP-4653 	40,40
13,28	1,21		BP-4653 	39,19
18,44	5,16		BP-4653 <p>x C-62</p>	34,03
18,80	0,36		C-62 E.S. SANT MARTÍ D'ALBARS 98 Oct.	33,67

25 RALLY LA LLANA - ITINERARIO ALTERNATIVO

123

Sección

Salida TC 6-9
Alpens



C.H. 10 - 15
La Nou

Distancia
52,47

Tiempo
00:37

Promedio
59,40

Sector
11
17

3-4

Distancia		DIRECCIÓN	INFORMACIONES	Kms. Regresivos
TOTAL	PARCIAL			
27,37	8,57	<div style="border: 1px solid black; padding: 2px; display: inline-block;">11</div>	<div style="border: 1px solid black; padding: 2px; display: inline-block;">C-62</div> <div style="border: 1px solid black; padding: 2px; display: inline-block; background-color: yellow;">BV-4006</div> <div style="border: 1px solid black; padding: 2px; display: inline-block;">Sta. MARIA DE MERLÉS 2,5</div>	25,10
37,80	10,43	<div style="border: 1px solid black; padding: 2px; display: inline-block;">12</div>	<div style="border: 1px solid black; padding: 2px; display: inline-block;">C-62</div> <div style="border: 1px solid black; padding: 2px; display: inline-block; background-color: red;">C-62</div> <div style="border: 1px solid black; padding: 2px; display: inline-block; background-color: blue; color: white;">E-9 C-16</div> <div style="border: 1px solid black; padding: 2px; display: inline-block; background-color: blue; color: white;">Berga Manresa</div>	14,67
39,09	1,29	<div style="border: 1px solid black; padding: 2px; display: inline-block;">13</div>	<div style="border: 1px solid black; padding: 2px; display: inline-block;">C-62</div> <div style="border: 1px solid black; padding: 2px; display: inline-block; background-color: green;">E-9</div> <div style="border: 1px solid black; padding: 2px; display: inline-block; background-color: blue;">C-16</div> <div style="border: 1px solid black; padding: 2px; display: inline-block; background-color: blue; color: white;">Berga</div> x Lateral	13,38
39,33	0,24	<div style="border: 1px solid black; padding: 2px; display: inline-block;">14</div>	<div style="border: 1px solid black; padding: 2px; display: inline-block;">Lateral</div> Incorporación a Autovía x C-16	13,14
39,67	0,34	<div style="border: 1px solid black; padding: 2px; display: inline-block;">15</div>	<div style="border: 1px solid black; padding: 2px; display: inline-block;">C-16</div> <div style="border: 1px solid black; padding: 2px; display: inline-block; background-color: green;">E-9</div> <div style="border: 1px solid black; padding: 2px; display: inline-block; background-color: blue;">C-16</div> <div style="border: 1px solid black; padding: 2px; display: inline-block; background-color: blue; color: white;">Km 91</div>	12,80

25 RALLY LA LLANA - ITINERARIO ALTERNATIVO

124

Sección	Salida TC 6-9 3-4 Alpens		C.H. 10 - 15 La Nou	Distancia 52,47	Tiempo 00:37	Promedio 59,40	Sector 11 17
---------	---------------------------------------	--	------------------------	---------------------------	------------------------	--------------------------	----------------------------------


Distancia		DIRECCIÓN	INFORMACIONES	Kms. Regresivos
TOTAL	PARCIAL			
47,25	7,58		C-16 	5,22
47,74	0,49		C-16 	4,73
47,93	0,19		Lateral x C-26	4,54
48,30	0,37		C-26 	4,17
52,30	4,00		C-26 	0,17

25 RALLY LA LLANA - ITINERARIO ALTERNATIVO

125

Sección

Salida TC 6-9
Alpens



C.H. 10 - 15
La Nou

Distancia
52,47

Tiempo
00:37

Promedio
59,40

Sector
11
17

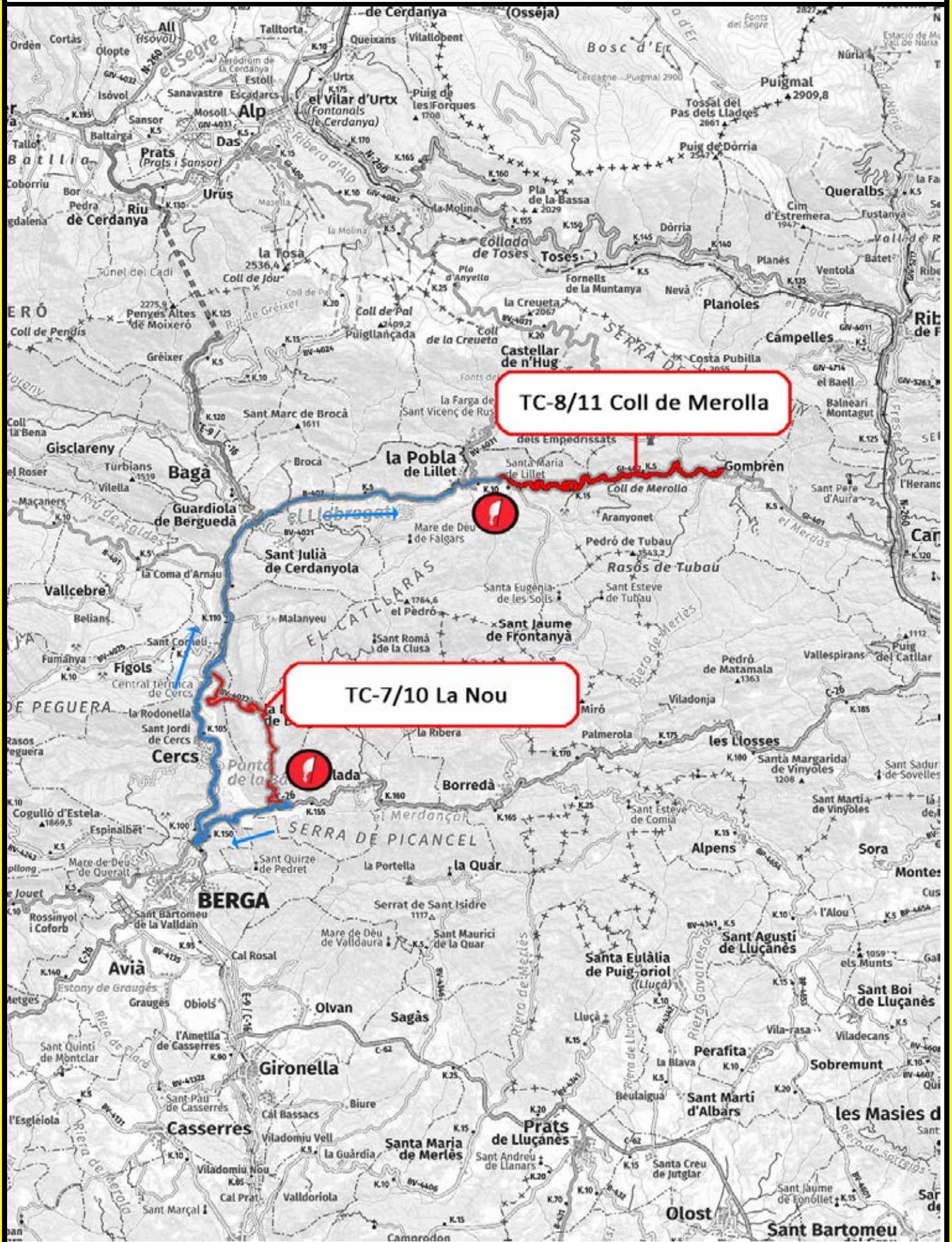
3-4

Distancia		DIRECCIÓN	INFORMACIONES	Kms. Regresivos
TOTAL	PARCIAL			
52,40	0,10		<div style="border: 1px solid black; padding: 2px; display: inline-block;">C-26</div> 	0,07
52,47	0,07		<div style="border: 1px solid black; padding: 2px; display: inline-block;">BV-4023</div> N 42.12962 E 1.89829 	0,00

SEGUIR POR PÁGINA 83

**ITINERARIO ALTERNATIVO TC7-10
LA NOU**

Itinerario alternativo TC7-10 La Nou



25 RALLY LA LLANA - ITINERARIO ALTERNATIVO

129

Sección

Salida TC7-10

C.H. 11 - 16

Distancia


Tiempo

Promedio

Sector

3-4

La Nou



Coll de Merolla

29,40

00:37

47,67

12
18

Distancia		DIRECCIÓN	INFORMACIONES	Kms. Regresivos
TOTAL	PARCIAL			
0,00	0,00		BV-4023 N 42.112999 E 1.89686 TC7-10 R-1 Car with R, Car with +, Ambulance, Tow truck	29,40
0,07	0,07		BV-4023 x C-26	29,33
0,18	0,11		C-26 	29,22
4,56	4,38		C-26 	24,84
4,75	0,19		Lateral Incorporación a vía x C-16	24,65

25 RALLY LA LLANA - ITINERARIO ALTERNATIVO

130

Sección

Salida TC7-10

C.H. 11 - 16

Distancia


Tiempo

Promedio

Sector

3-4

La Nou



Coll de Merolla

29,40

00:37

47,67

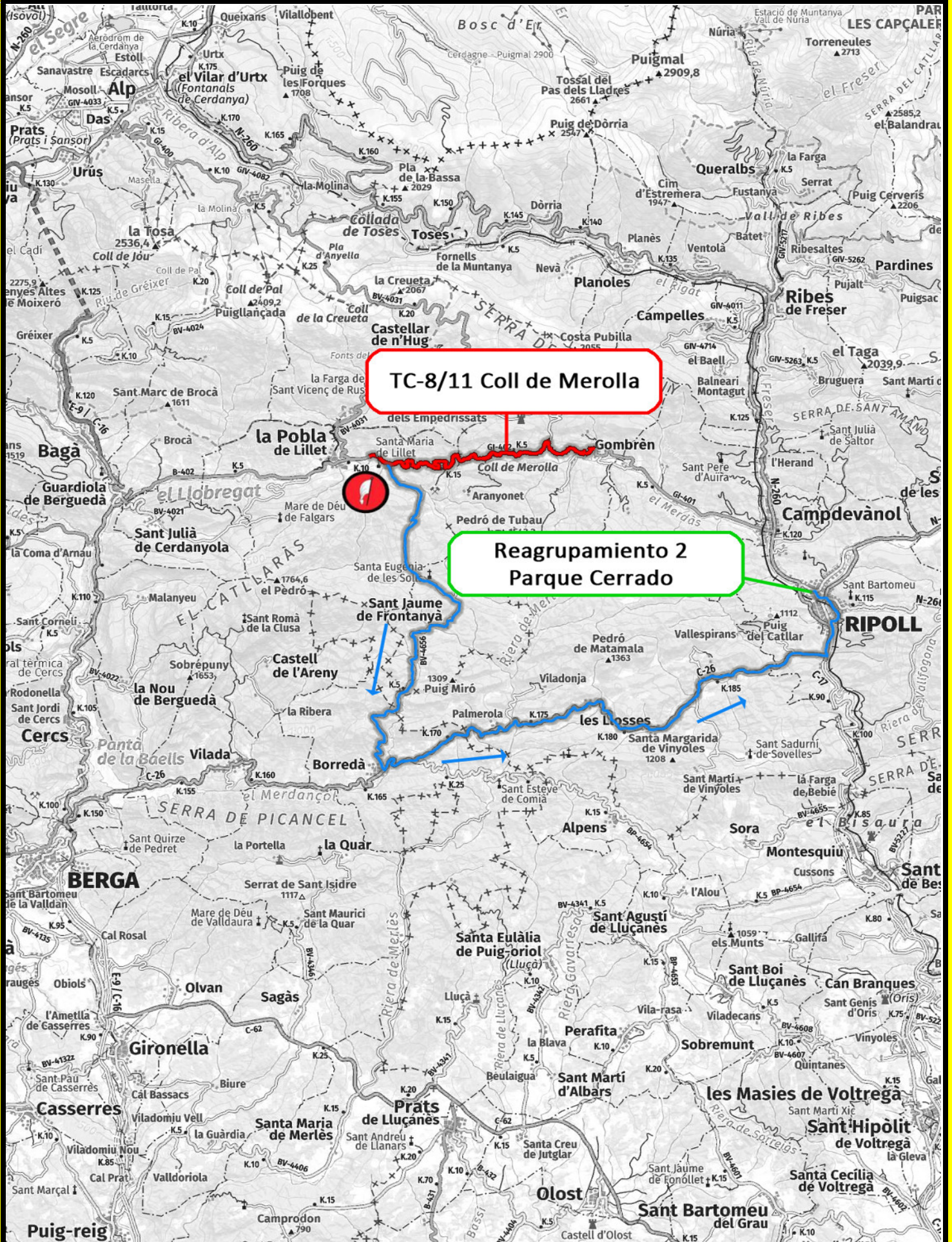
12

18

Distancia		DIRECCIÓN	INFORMACIONES	Kms. Regresivos
TOTAL	PARCIAL			
5,28	0,53	<div style="border: 1px solid black; padding: 2px; display: inline-block;">6</div>	<div style="border: 1px solid black; padding: 2px; display: inline-block;">C-16</div> 	24,12
10,95	5,67	<div style="border: 1px solid black; padding: 2px; display: inline-block;">7</div>	<div style="border: 1px solid black; padding: 2px; display: inline-block;">C-16</div> 	18,45
13,13	2,18	<div style="border: 1px solid black; padding: 2px; display: inline-block;">8</div>	<div style="border: 1px solid black; padding: 2px; display: inline-block;">C-16</div> 	16,27
		<div style="border: 1px solid black; padding: 2px; display: inline-block;">10</div> <p style="text-align: center;">PASAR A PÁGINA 89 VIÑETA 15</p>		16,08

**ITINERARIO ALTERNATIVO-1 TC8-11
COLL DE MEROLLA**

Itinerario alternativo-1 tramo Coll de Merolla




25 RALLY LA LLANA - ITINERARIO ALTERNATIVO

133

Sección

Salida TC8-11
Coll de Merolla



C.H. 12A - 17
Ripoll

Distancia
47,02

Tiempo
00:50

Promedio
56,42

Sector
13
19

Distancia		DIRECCIÓN	INFORMACIONES	Kms. Regresivos
TOTAL	PARCIAL			
0,00	0,00		B-402 N 42.24618 E 1.98238 TC8-11 R-1	47,02
1,55	1,55		B-402 N 42.24487 E 1.99808 R-2 Sant Jaume de Frontanyà 9 km → Àrea recreativa de la Pineda 1 km → x B-402	45,47
11,16	9,61		RURAL 	35,86
11,25	0,09		RURAL	35,77
11,72	0,47			35,30

25 RALLY LA LLANA - ITINERARIO ALTERNATIVO

134

Sección

Salida TC8-11
Coll de Merolla



C.H. 12A - 17
Ripoll

Distancia
47,02

Tiempo
00:50

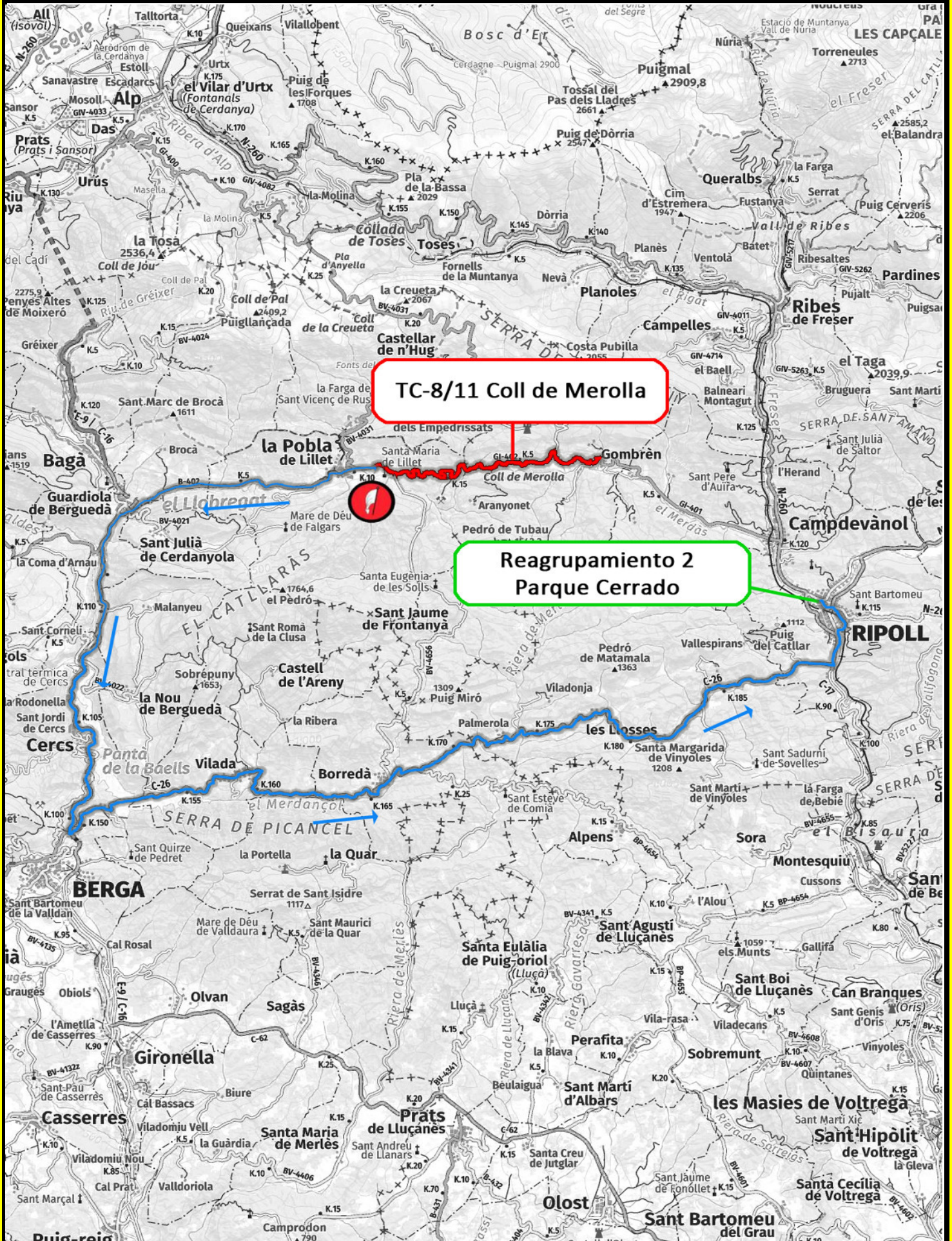
Promedio
56,42

Sector
13
19

Distancia		DIRECCIÓN	INFORMACIONES	Kms. Regresivos
TOTAL	PARCIAL			
20,51	8,79		BV-4656 C-26 ← Alpens ← Les Lloses ← Ripoll Centre ○ → Vilada → Berga → x C-26	26,51
20,60	0,09		C-26 BORREDÀ Coincide Pág. XX viñeta 18	26,42
		SEGUIR POR PÁGINA 140 VIÑETA 19		

**ITINERARIO ALTERNATIVO-2 TC8-11
COLL DE MEROLLA**

Itinerario alternativo-2 TC8-11 Coll de Merolla



25 RALLY LA LLANA - ITINERARIO ALTERNATIVO

137

Sección

Salida TC8-11
Coll de Merolla



C.H. 12A - 17
Ripoll

Distancia
67,68

Tiempo
01:10

Promedio
58,76

Sector
**13
19**

Distancia		DIRECCIÓN	INFORMACIONES	Kms. Regresivos
TOTAL	PARCIAL			
0,00	0,00		B-402 N 42.24624 E 1.98255 TC8-12 R-1	67,68
0,29	0,29		B-402 LA POBLA DEL LILLET CASTELLAR DE N'UG LA MOLINA	67,39
0,34	0,05		B-402 Repsol	67,34
2,39	2,05		B-402 GUARDIOLA B. BAGÀ BERGA	65,29
9,03	6,64		B-402 GUARDIOLA B. St. JULIÀ BERGA	58,65

25 RALLY LA LLANA - ITINERARIO ALTERNATIVO

138

Sección

Salida TC8-11
Coll de Merolla



C.H. 12A - 17
Ripoll

Distancia
67,68

Tiempo
01:10

Promedio
58,76

Sector
13
19

Distancia		DIRECCIÓN	INFORMACIONES	Kms. Regresivos
TOTAL	PARCIAL			
9,36	0,33		B-402 BERGA BARCELONA x Lateral	58,32
9,61	0,25		Lateral Incorporación a vía principal x C-26	58,07
10,62	1,01		C-16 98 Oct.	57,06
11,52	0,90		C-16 Castell de Guardiola 130 m	56,16
15,10	3,58		C-16 La Nou 174 m	52,58

25 RALLY LA LLANA - ITINERARIO ALTERNATIVO

139

Sección

Salida TC8-11

C.H. 12A - 17

Distancia


Tiempo

Promedio

Sector

3-4

Coll de Merolla



Ripoll

67,68

01:10

58,76

**13
19**

Distancia		DIRECCIÓN	INFORMACIONES	Kms. Regresivos
TOTAL	PARCIAL			
18,62	3,52		C-16 	49,06
22,13	3,51		C-16 	45,55
24,86	2,73		C-16 !! 	42,82
24,99	0,13		Lateral x C-26	42,69
25,12	0,13		C-26 	42,56

25 RALLY LA LLANA - ITINERARIO ALTERNATIVO

140

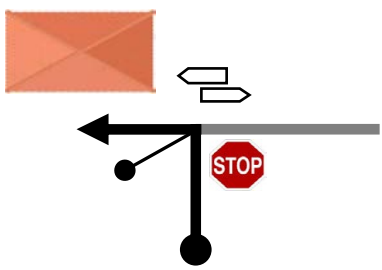
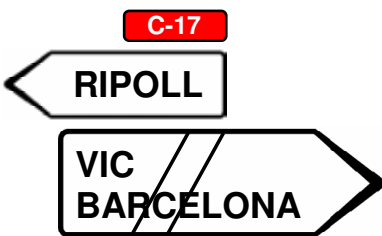


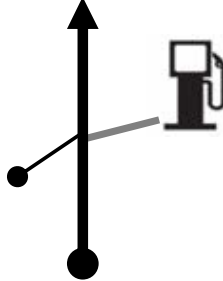

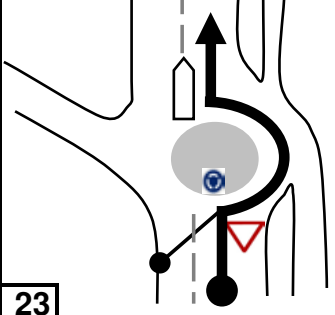
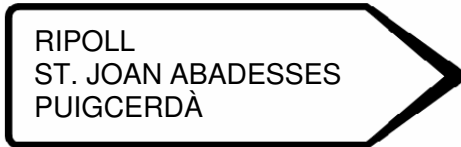
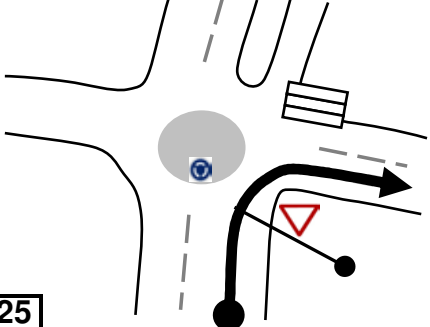
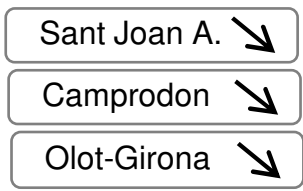
Sección	Salida TC8-11	➔	C.H. 12A - 17	Distancia	Tiempo	Promedio	Sector
3-4	Coll de Merolla		Ripoll	67,68	01:10	58,76	13 19

Distancia		DIRECCIÓN	INFORMACIONES	Kms. Regresivos
TOTAL	PARCIAL			
25,53	0,41		C-26 	42,15
32,75	7,22		C-26 	34,93
41,02	8,27		C-26 	26,66
41,65	0,63		C-26 	26,03
43,66	2,01		C-26 	24,02

25 RALLY LA LLANA - ITINERARIO ALTERNATIVO

141

Sección	Salida TC8-11	➔	C.H. 12A - 17	Distancia	Tiempo	Promedio	Sector
3-4	Coll de Merolla		Ripoll	67,68	01:10	58,76	13 19


Distancia		DIRECCIÓN	INFORMACIONES	Kms. Regresivos
TOTAL	PARCIAL			
64,31	20,65		C-26 	3,37
64,93	0,62		C-17 	2,75
65,08	0,15		C-17 	2,60
65,33	0,25		C-17 	2,35
65,68	0,35		C-17  <p>x C-26</p>	2,00

25 RALLY LA LLANA - ITINERARIO ALTERNATIVO

142

Sección

Salida TC8-11
3-4 Coll de Merolla



C.H. 12A - 17
Ripoll

Distancia
67,68

Tiempo
01:10

Promedio
58,76

Sector
13
19

Distancia		DIRECCIÓN	INFORMACIONES	Kms. Regresivos
TOTAL	PARCIAL			
65,99	0,31		C-26	1,69
67,23	1,24		Urbano !! ↑ St. Joan de ↑ Olot ↑ Girgna ↶ Centre ← Vic ← Berga ← Barcelona x Pont d'Olot	0,45
67,43	0,20		Urbano Situarse carril izquierdo x Plaça de l'Ajuntament	0,25
67,58	0,15		Urbano !!! x Plaça de l'Abat Oliba	0,10
67,62	0,04		Urbano x Plaça del Monestir	0,06

25 RALLY LA LLANA - ITINERARIO ALTERNATIVO

143

Sección	Salida TC8-11	➔	C.H. 12A - 17	Distancia	Tiempo	Promedio	Sector
3-4	Coll de Merolla		Ripoll	67,68	01:10	58,76	13 19

Distancia		DIRECCIÓN	INFORMACIONES	Kms. Regresivos
TOTAL	PARCIAL			
67,68	0,06	<div style="border: 1px solid black; padding: 5px; display: inline-block;">31</div>	<div style="border: 1px solid black; padding: 2px; display: inline-block;">Urbano</div> N 42.20106 E 2.19032 12A-17 Plaça del Monestir	0,00

Para 4ª Sección pasar a página 103

